

# **Program rozvoje obce**

## **Nekoř**

### **na období 2022–2027**



Prosinec 2021

**Schváleno na jednání Zastupitelstva obce Nekoř dne 13.22.2021 usnesením č. 5a/X-2021**

**Program rozvoje obce Nekoř - PRON 2022-2027** – navazuje na strategický programový plán obce Nekoř PRON 2014, v analytické části doplňuje získané podklady o aktuální data a závěry získané z ankety provedené mezi obyvateli obce Nekoř v roce 2021, těmito závěry aktualizuje a doplňuje závěry a programové priority a rozpracovává je v akční plány na jednotlivé roky období 2022-2027. Jako v předchozím dokumentu PRON 2014-2021 předpokládá, že akční plány na jednotlivé roky budou pravidelně před začátkem příslušného období aktualizovány, aby v nich byly zhodnoceny dosažené úkoly a promítnuty reálné a aktuální potřeby obce Nekoř.

***Usnesení 5a/X-2021: Zastupitelstvo obce Nekoř schvaluje aktualizovaný PRON 2022 – 2027, včetně akčního plánu na roky 2022-2027***

## OBSAH

<b>ÚVOD</b> .....	<b>3</b>
<b>A. ANALYTICKÁ ČÁST</b> .....	<b>4</b>
<b>A.1 Charakteristika obce</b> .....	<b>4</b>
1. Území.....	4
2. Obyvatelstvo.....	6
3. Hospodářství.....	8
4. Infrastruktura .....	12
5. Vybavenost .....	15
6. Životní prostředí .....	18
7. Správa obce .....	19
Příloha: .....	21
Výtažek z vyhodnocení dotazníkové ankety mezi občany obce Nekoř 2021.....	21
<b>A.2 Východiska pro návrhovou část</b> .....	<b>32</b>
Hlavní závěry z analýz .....	32
Limity budoucího rozvoje obce.....	33
Vyhodnocení vlivů dalších koncepčních dokumentů.....	34
<b>B. NÁVRHOVÁ ČÁST</b> .....	<b>35</b>
<b>B.1 Strategická vize</b> .....	<b>35</b>
<b>B.2 Programové cíle</b> .....	<b>36</b>
<b>B.3 Opatření</b> .....	<b>37</b>
<b>B.4 Rozvojové aktivity</b> .....	<b>38</b>
<b>Akční plán</b> .....	<b>46</b>

## Úvod

Základním plánovacím dokumentem obce, zakotveným v zákoně č. 128/2000 Sb., o obcích, je program rozvoje obce. Jde o hlavní nástroj řízení rozvoje obce. Smyslem tvorby bylo na základě popsání situace v obci, názoru občanů a diskuse pracovní skupiny formulovat představy o budoucnosti obce včetně navržení aktivit, které pomůžou tyto představy dosáhnout.

**Program rozvoje obce (PRO) je dokument, v němž jsou zakotveny rozvojové priority obce Nekoř na období 2022 až 2027.** Tento dokument stanoví jednotlivé priority potřeb s časovým plánem jejich naplnění a definování realizačních podmínek jednotlivých akcí. Dlouhodobé plánování napomáhá efektivně využívat finanční prostředky z vlastního rozpočtu a zaměřit se k získávání dotací až po skutečné provedení plánovaných zájmů obce.

Na objektivním posuzování potřeb se podíleli také občané tak, že obdrželi v Q3/2021 anonymní dotazníkové formuláře v rámci terénního šetření (v textu jsou výsledky zvýrazněné modře), které napomohlo otevřít i jiné problematické místa obce. Pro vlastní tvorbu dokumentu byla sestavena pracovní skupina z vybraných zástupců občanů obce, která v užším kruhu spolupracovala na vlastní podobě.

Pracovní skupina byla tvořena těmito členy: Jiří Pomikálek (*starosta obce*), Jana Kubíčková Berková (*místostarostka obce*), Bohuslav Bezstarosti, Milada Faltusová, Petr Koblížek, Dušan Matyáš, Jaroslav Lehký, Jiří Malý a Filip Mikyska.

Dokument Program rozvoje obce Nekoř na období let 2022–2027, navazuje na původní dokument na období 2014-2020 (aktualizovaný pro rok 2021), který byl zpracován v rámci řešení projektu „Elektronická metodická podpora tvorby rozvojových dokumentů obcí“ (CZ.1.04/4.1.00/62.00008), jehož nositelem bylo Ministerstvo pro místní rozvoj ČR. Projekt byl financován z Operačního programu Lidské zdroje a zaměstnanost a ze státního rozpočtu České republiky. Představitelům obce byla poskytnuta metodická podpora jako pilotním obcím projektu, které byly vybrány za účelem praktického ověření jednoho ze vzniklých produktů projektu – metodiky tvorby programu rozvoje obce.

## A. Analytická část

### A.1 CHARAKTERISTIKA OBCE

#### 1. Území

##### Poloha

Obec Nekoř leží ve východní části Pardubického kraje, v okrese Ústí nad Orlicí, správním zařazením spadá do území obce s rozšířenou působností (ORP) Žamberk.

Katastrální území obce čítá 10,9 km<sup>2</sup> a dělí se na tři části – hlavní část zaujímá Nekoř, severovýchodní část Údolí a jižní část pak osada Bredůvka. Hustota zalidnění činí 87,5 obyvk/km<sup>2</sup> (ORP Žamberk – 104,7).

Obec se rozkládá na obou březích řeky Divoké Orlice cca 9 km jihovýchodně od města Žamberka, které je zároveň její obcí s rozšířenou působností (ORP), a cca 6 km severovýchodně od města Letohradu. Směrem na jihovýchod od Nekoře se ve vzdálenosti asi 7 km nachází město Jablonné nad Orlicí. Další významná města jsou již ve větší vzdálenosti – 20 km od okresního města Ústí nad Orlicí nebo cca 70 km od krajských měst Pardubice a Hradec Králové.

Obec leží v podhůří Orlických hor v Podorlické pahorkatině. Území obce přísluší do povodí Divoké Orlice, která přímo protéká částí obce. Na území obce se také nachází v severní části hráz významné vodní nádrže – Pastvinské přehrady s částí přehradního jezera, dále její vyrovnávací nádrž „Malá přehrada“. Vedle této řeky je výraznějším tokem Nekořský potok pramenící v sousední východní obce Studené – v části Bořitov a zejména jeho levostranný přítok kopírující probíhající místní komunikaci protéká téměř celou obcí.

V obci se kolem toku Divoké Orlice nachází přírodní park Orlice a registrovaný významný krajinný prvek Údolí Bořitovského potoka.

Malebné prostředí obce oceňují i její občané, což dokazují výsledky dotazníkového šetření (2014).

**Mezi tři hlavní klady obce bylo jasně na prvních třech místech vyhodnoceno:**

1. Blízkost přírody	73,1 %
2. Klidný život	67,3 %
3. Příznivé životní prostředí	42,3 %

Významný vliv na to má i právě nižší hustota osídlení obce než například krajské i celostátní průměry a dá se tak konstatovat, že **to je předností obce.**

Nadmořská výška údolí Divoké Orlice se pohybuje okolo 475 m. n. m., ale vzhledem k velké členitosti se některé části obce nacházejí až ve výšce 530 m n. m.

Průměrná roční teplota se pohybuje okolo 5–6 °C, úhrn srážek je cca 850–1000 mm.

Jihozápadním okrajem obce a místní částí Bredůvka prochází silnice 1. třídy č. 11, která je v těchto místech limitujícím faktorem. Její trasování protíná obytnou část Bredůvky a spolu s ochranným pásmem a dalšími souvisejícími omezeními částečně brání dalšímu stavebnímu rozvoji této části obce. Značný provoz vozidel způsobuje hlukovou i bezpečnostní zátěž pro obyvatele této části.

Přibližně 20 km SV od obce je nejbližší hraniční přechod do Polska – Dolní Lipka – Boboszów.

Ze tří spádových měst je nejvýznamnější Letohrad z hlediska školství, zaměstnanosti i napojení na dálkovou veřejnou dopravu – vlak a spojení s hlavní vlakovou tratí 010.

**Podíl orné půdy činí 39,2 %, lesní 20,2 %.** (celé ORP Žamberk 32,4 % orné, 31,6 % lesní)

Půda je využívána k extenzivnímu i intenzivnímu zemědělství, v obci Nekoř je značně nepříznivá situace pokud se týká množství ploch se svažitou ornou půdou (110,4 ha, což představuje 25,7 % veškeré orné půdy na území obce). Na území obce se nachází vysoký podíl půd zařazených dle bonity do nejcennějších I. a II. tříd ochrany. Podíl zemědělské půdy v obci z její celkové výměry je 68,1 %, podíl orné půdy je 39,2 %, což odpovídá průměrným hodnotám kraje i ČR.

### **Historické souvislosti**

Dobu založení obce není možné přesně zjistit. Vznik obce je kladen do období kolonizace zdejšího kraje koncem 13. století. Obec Nekoř je poprvé z historického hlediska zmíněna v seznamu diaconátů a děkanátů Pražské diecéze za působení arcibiskupa Arnošta z Pardubic; tento seznam byl sepsán mezi r. 1344 – 1350. Je však zřejmé, že obec existovala již mnohem dříve.

Podstatná část historie obce je spjatá s dějinami panství Žampašského a Kyšperského. S historií obce je úzce spjata historie ŘK farnosti, která sice zanikla v období husitských válek, po jejím obnovení na počátku 18. století byla po určité období centrum církevní právy širokého okolí, což obci dodávalo rovněž na významu. V roce 1901 byla obec povýšena na městys.

V minulých dobách se obyvatelé Nekoře, věnovali především zemědělství, těžbě dřeva a řemeslům s těmito činnostmi spojenými. Velký význam pro obec mělo postavení textilní továrny, v roce 1901 firmou Florián Hernych, který začala zaměstnávat značný počet obyvatel obce. Dalším výrobním odvětvím bylo sirkařství, zejména v části obce Bredůvka. Významnou roli hrála i stavba Pastvinské přehrady v letech 1933–1938.

Počet obyvatel postupně vzrůstal, (např. v roce 1783 činil 1004, nejvyššího stavu dosáhl v roce 1890 i s osadami 2 132, v roce 1930 při sčítání činil celkem 1521, během druhé poloviny roku 1945 došlo k náhlému úbytku obyvatel, když téměř pětina odešla dosídlovat uprázdněné pohraničí. Obec Nekoř byla jednou z posledních českých obcí těsně hraničící se Sudety.

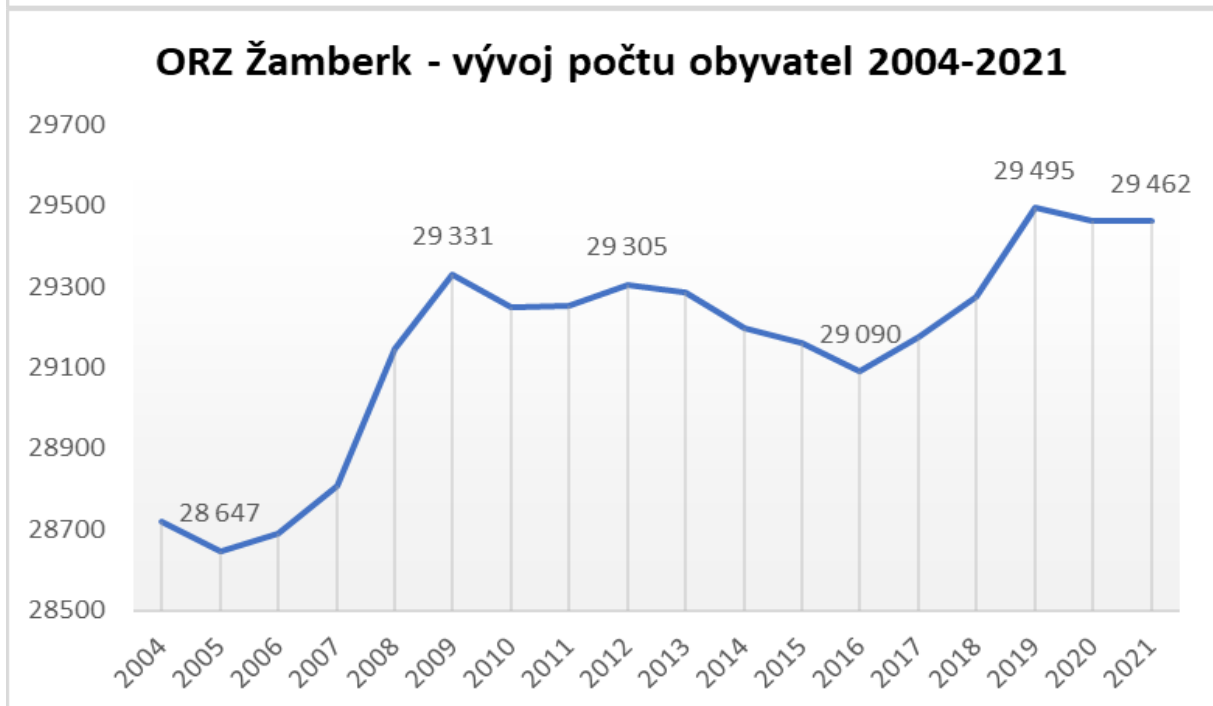
V současnosti má obec cca 940 trvalých obyvatel, více než třetina domů v obci je využívána k rekreaci.

Textilní výroba v obci skončila koncem devadesátých let dvacátého století, nevyužitý areál byl rekonstruován strojírenskou firmou v současné době zaměstnávající téměř 60 lidí. Významnou roli hraje v obci zemědělství, po kolektivizaci vzniklé JZD bylo jedním z velmi dobře fungujících a hospodařících podniků v okolí. Nástupnická organizace KLAS Nekoř a.s. je i dnes jedním z významných zaměstnavatelů v obci, poskytovatelem části služeb obci i obyvatelům. Díky jejím výsledkům hospodaření i velmi citlivým přístupem ke krajině se řadí mezi významné a oceňované zemědělské firmy nejen v obci, ale i v okolí.

## 2. Obyvatelstvo

### Demografická situace

Počet trvale bydlících obyvatel byl 1.1.2021 (podle ČSÚ) celkem 958.



**Celková změna počtu obyvatel 2021/2004 (%) – 111,9%; (ORP Žamberk 102,6%)**

Rozložení hlavních věkových skupin (předproduktivní a postproduktivní) je poměrně vyrovnané – podíl obyvatel ve věku 0–14 let na celkovém počtu obyvatel je 17,7 %, ve věku 15–64 let je 63,2 % obyvatel obce a podíl obyvatel ve věku 65 let a více na celkovém počtu obyvatel je 19,1 %.

Vývoj počtu obyvatel v období mezi roky 1999–2009 ukazoval mírný úbytek, který byl zastaven vybudováním investiční výstavby v nedávné minulosti, od té doby se trend změnil a počet obyvatel obce roste.

### Věková struktura obyvatel (dle ČSÚ k 31.12.2020)

	Podíl obyvatel ve věku 0–14 (%)	Podíl obyvatel ve věku 15–64 (%)	Podíl obyvatel ve věku 65+ (%)
NEKOŘ	17,7	63,2	19,1
ORP Žamberk	16,7	63,7	19,6
Pardubický kraj	16,0	63,4	20,6
Celá ČR	16,1	63,8	20,1

Vyrovnaný podíl obyvatel věku do 15 let (170) s podílem obyvatel ve věku nad 65 let (183) se bude dle stávajícího rozložení jednotlivých věkových skupin (tzv. strom života) výrazně měnit v neprospěch dětí a populace obce bude stárnout.

Stárnutí obyvatel se již nyní projevuje nárůstem obyvatel v kategorii nad 65 let o téměř 2,4 % (2011-2021), na úkor úbytku v nejmladší kategorii 0–14 let. Tento trend se bude se silnými ročníky obyvatelstva blížícími se důchodovému věku zvyšovat.

*Je zajímavé, že skupina obyvatel ve věku nad 60 let se velmi aktivně zajímá o dění v obci, jak o pravidelné informace v obecním zpravodaji, tak tato skupina činila 25% respondentů v anketě při přípravě PRO Nekoře – (Respondenti ve věku 40–49 let 18,1 %, ve věku 30–39 let činili 20,0 %, a oproti tomu ve věku 50–59 let jen 19,6 %, pro úplnost 15–19 let 7,8 % a 20–29 let 9,3 %).*

V letech 2008-2012 letech tak vzhledem k vybudovaným stavebním plochám došlo k poměrně značnému stěhování do obce. Mezi přistěhovalými převládaly mladé rodiny s dětmi.

#### Dokončené byty

	Byty celkem	v rodinných domech	v bytových domech
2016	3	3	-
2017	-	-	-
2018	1	-	-
2019	4	4	-
2020	6	6	-

Počet dokončených bytů: 2018 – 1, 2019 – 4, 2020 - 6

V obci se v posledních 3 letech **rodí ročně** mezi 7 – 17 dětmi, v průměru je to **12 dětí**.

Tento trend se projevuje v počtu dětí nastupujících do MŠ a ZŠ.

Počet obyvatel obce se v sezóně zvyšuje o obyvatele chat a chalup a o osoby ubytované na lůžkách přechodného pobytu, dle odhadu to může být až o tři čtvrtiny.

Vyjíždka za prací a do škol probíhá převážně do Letohradu a Žamberku, méně již do Jablonného nad Orlicí a do Ústí nad Orlicí.

#### Sociální situace

Zastoupení národnostních menšin v obci je nepatrné. V SLDB 2011 bylo respondenty uvedena v 96,9 % národnost česká, 0,6 % moravská, 1,5 % slovenská, 0,7 % polská a 0,3 % ukrajinská. Žádné výrazné problémy se nevyskytují v oblasti sociálně slabých obyvatel. A přestože v oblasti Žamberecka jsou zaznamenávány zvýšené problémy s uživateli návykových látek, zejména marihuany, v obci Nekoř prozatím tento problém nevybočuje z běžných mezí. V obci neexistují sociálně vyloučené lokality.

#### Spolková činnost

V obci aktivně působí 6 spolků: Sbor dobrovolných hasičů, TJ Sokol Nekoř, Český rybářský svaz, Klub Salesiánského hnutí mládeže, Myslivecké sdružení, Spolek pro obnovu tradic Nekořala, početná a aktivní je i ŘK farnost Nekoř. Církev československá husitská se potýká se stárnutím svých členů a její

aktivity se kromě bohoslužeb, udržování objektu Husova sboru a výjimečného uspořádání koncertu v Husově sboru ve spolkové činnosti obce výrazněji neprojeví.

Dle počtu členů jsou nejpočetnějšími SDH a TJ Sokol Nekoř, ovšem spolky s menší členskou základnou jsou stejně či dokonce někdy i více aktivní. Práci s mládeží se věnují SDH, TJ Sokol Nekoř, MO ČRS, Klub SHM, i ŘK farnost.

Členství obyvatel ve spolcích a církvích se částečně prolíná, většina aktivních je členem více z nich. Spolky a obec navzájem úzce spolupracují, pravidelně se pod koordinací vedení obce scházejí k plánování společné činnosti i naplánování termínů vlastních akcí tak, aby si vzájemně nekolidovaly. Společně pořádají také několik akcí – Dětský maškarní Karneval, Dětský den, Srandamač, v posledních letech společně organizovaný letní koncert populární kapely na sportovišti apod.

Obec také každoročně spolky podporuje cca 100 tis. Kč příspěvkem na činnost těchto spolků, které jsou z větší části rozdělené podle práce spolku s mládeží a počtu dětí účastnících se činnosti daného spolku. Další podporou činnosti spolků je dotované zapůjčování obecních prostor (sál KD, sportoviště) i vybavení (lavičky, zvuková aparatura, dataprojektor). Obec disponuje 9 místním vozidlem k umožnění dopravy členům spolků na jejich akce mimo obec.

Členové spolků ve spolupráci s obcí zajišťují drtivou většinu sportovních i kulturních akcí v obci.

### 3. Hospodářství

#### Ekonomická situace

V obci působí dva významní zaměstnavatelé – zemědělská společnost **Klas Nekoř a.s.** a společný průmyslový podnik se strojírenskou výrobou **Alf s.r.o. a Mecawel spol s.r.o.**, kteří působí v rekonstruovaném průmyslovém areálu bývalé textilní továrny. Další zaměstnavatelé v obci jsou např. Pekařství Adamec, rekreační středisko Lorien, ZŠ a MŠ nebo Hellas a.s. – výroba ponožek. Mezi další drobné zaměstnavatele, kteří působí v obci, sídlo nebo provozovnu však mají mimo obec, patří firmy ADMOS spol. s r.o a KOVO KRAB – kovovýroba.

#### **Podnikatelské subjekty podle právní formy**

Období: 31. 12. 2020

	Registrované podniky	Podniky se zjištěnou aktivitou
<b>Celkem</b>	194	117
<b>Fyzické osoby</b>	168	94
Fyzické osoby podnikající dle živnostenského zákona	155	83
Fyzické osoby podnikající dle jiného než živnostenského zákona	4	4
Zemědělské podnikatelé	8	6
<b>Právní osoby</b>	26	23
Obchodní společnosti	13	12
akciové společnosti	2	2
Družstva	1	1

Z živností převažují truhlářská výroba a výroba nábytku, dřevovýroba, stavební profese, drobná řemesla a služby, zemědělská výroba, rekreační a ubytovací služby, stravovací služby, opravy a elektrozařízení a elektroinstalace, stavební práce, autooprava, autodoprava, zemní práce, pěstování vánočních stromků a lesní školka, kadeřnictví, pohostinská činnost.

Služby komerčního charakteru jsou zastoupeny především prostřednictvím služeb ubytování v soukromí a veřejného ubytování, kromě drobnějších živnostníků, poskytujících služby v oblasti obchodu a služeb (obchodní družstvo Konzum, Vinárna u Mostu – prodej vína, kadeřnictví, stavebnictví, truhlářské práce, podlahářské práce aj.). Veškeré menší objekty komerčního charakteru jsou rozptýleny v zástavbě celé obce – jedná se o služby nevýrobního a opravárenského charakteru



neruší okolní obytnou zástavbu. V blízkosti hranice s katastrálním územím Šedivec se nachází benzinová čerpací stanice, která je v majetku společnosti Agro Žamberk, v jejíž blízkosti se směrem k Jablonnému n. O. rozkládá areál společnosti KLAS Nekoř, a. s. s prodejnou zemědělských strojů.

V obci také některé služby chybějí – např. pedikúra, oprava obuvi nebo veterinární služby. Tyto služby jsou ale dostupné v blízkých okolních městech.

Významným regionálním zaměstnavatelem je firma OEZ Letohrad a další firmy v blízkých městech Letohrad, Jablonné nad Orlicí a Žamberk.

V stávajícím i nově navrženém ÚP má obec vyčleněny plochy pro podnikání, část zástavby je vyčleněna jako smíšená umožňující drobné živnostenské podnikání. Vyčleněné plochy nejsou majetkově řešeny ani zasíťovány, jsou však umístěny v blízkosti komunikace a mimo zastavěnou oblast. Využita je prozatím jen zhruba desetina vyčleněné plochy.

Firmám a podnikatelům, kteří v rámci obce podporují materiálně i finančně obec, školství nebo místní spolky, je umožněna bezplatná reklama v obecním zpravodaji, i na oznamovacích plochách či v obecním rozhlase, připravuje se rekonstrukce obecních webových stránek se seznamem nabízených služeb.

Rovněž tak jsou aktuálně zprostředkovávány a zveřejňovány informace o možných dotačních programech pro drobné podnikatele, např. prostřednictvím MAS Orlicko.

Zánikem textilní továrny v roce 2009 z obce zmizelo toto tradiční odvětví, zůstala jen malá firma vyrábějící ponožky.

Zemědělská výroba v obci má intenzivní i extenzivní charakter, kromě velké zemědělské společnosti Klas Nekoř a. s. působí jen další dva drobní zemědělství podnikatelé, jedním z nich je ekologická farma M. Záreckého – chov ovcí a koz a lam s postupným rozšiřováním nabídky směřující k agroturistice.

Zemědělská výroba společnosti Klas Nekoř a.s. představuje vysoký podíl TTP – výroba píce a trav na semeno, velký podíl živočišné výroby – výroba mléka a dlouhodobě na vysoké úrovni šlechtitelský chov českého strakatého skotu s produkcí plemenných zvířat (*zajímavost – dojnice č. 57435 z firmy KLAS Nekoř poprvé v historii chovu skotu v ČR dosáhla v březnu 2001 celožitelní užitkovost 100,000 litrů mléka*), prodej zemědělské techniky a její servis i služby (doprava, opravárenství, prodej zemědělských produktů a další) pro obyvatele obce. V rostlinné výrobě převažují trávy na semeno, pícniny, vysoký podíl kukuřice (na siláž i na semeno), řepka, krmné obiloviny, mák, kmín, v malé míře potravinářské obiloviny.

**Pozemkové úpravy ani digitalizace v obci provedeny nebyly**, tato skutečnost částečně **ztěžuje rychlé zjištění vlastnických vztahů** <sup>[KP1]</sup> a bonity pozemků zejména u pozemků původních pozemkových parcel v zjednodušené evidenci (ZE) a zejména zajištění přístupů na jednotlivé parcely. Z doby kolektivizace převažují sloučení pozemků do velkých půdních bloků, které naopak umožňují zemědělské společnosti optimálně využívat velkou mechanizaci. O pozemkové úpravy je dlouhodobě požádáno, okolní obce jsou již vyřešeny.

Obec je přitažlivá z hlediska turistického ruchu blízkostí rekreační oblasti kolem Pastvinské přehrad, která částečně leží na katastru obce, část obce Údolí je téměř celá rekreační oblastí, i staré chalupy v celé části obce složí jako rekreační objekty. Blízkost Orlických hor na jedné straně i masivu Kralického Sněžníku na druhé straně činí z obce vhodný nástupní prostor pro letní i zimní turistiku, zimní lyžařské sporty i letní rekreaci u vodní nádrže Pastviny. K tomu atraktivita rybářských revírů, hustá síť cyklotras navazujících na síť cyklostezek i turistických stezek činí obec turisticky přitažlivou. Blízkost lyžařských areálů Čenkovice, Buková hora, Říčky.

Obec tak navštěvují nejen majitelé rekreačních objektů, či jejich nájemníci, ale i projíždějící cykloturisté, a lidé přijíždějící za letní rekreaci na Pastvinskou přehradu. Okolní města nabízejí pro návštěvníky kulturní vyžití, obec sama pak vhodná sportoviště k doplnění trávení volného času.

Centrum volnočasových aktivit Nekoř (CVAN) – hlavní sportoviště ve středu obce slouží pro uspokojování sportovních a rekreačních potřeb obyvatel, nově zrekonstruovaný areál pro provozování ledního hokeje, v létě hokejbalu, a na ni navazující tenisové hřiště – asfaltový kurt a víceúčelové hřiště s umělou trávou (tenis, volejbal, nohejbal, malá kopaná), několik prvky skateparku,

koši na streetbool. Hřiště pro kolektivní sporty jsou i u některých soukromých ubytovacích objektů (RS Lorien, penzion Orlíček).

Dále je možné využít sál KD Nekoř – pro společenské účely i pro hraní stolního tenisu, výše uvedené CVAN – sportovní zařízení ve středu obce, procházející cyklotrasy a turistické trasy, připravovaná cyklotrasa (Žamberk, Lišnice, Nekoř, Pastviny) ve fázi částečné realizace navazující na síť cyklostezek – Letohrad – Ústí n. O. – Žamberk – Česká Třebová – Choceň – Vysoké Mýto.

Ze Žamberka i Letohradu je možné využít letní cyklobusy a zimní skibusy.

Blízká oblast zejména pro zimní běžecké lyžování kolem Bukové hory a Suchého vrchu, běžecké trasy jsou udržovány rolbou sdružením obcí Orlicko i s aktuálním webovým zpravodajstvím o tom, kde právě rolba projela. Lákadlem je i blízkost pevnostní oblasti na Kralicku i v Orlických horách.

Území obce tedy nabízí vhodné podmínky pro vodní turistiku, sportovní rybolov, cykloturistiku, v zimě je obec blízkou výchozí oblastí pro běžecké nebo sjezdové lyžování.

Počet obyvatel se v sezóně zvyšuje o obyvatele chat a chalup a o osoby ubytované na lůžkách přechodného pobytu, dle odhadu to může být až o tři čtvrtiny.

Počet rekreačních objektů činí 1/3 nemovitostí v obci.

Nejvýznamnější objekt k trávení volného času a rekreaci je rekreační středisko **Lorien** (dříve škola v přírodě) s kapacitou 77 lůžek sloužící k ozdravným a rekreačním pobytům dětí a mládeže a nejen jich, vybavené sportovišti vhodnými i pro malé děti (včetně malého lyžařského vleku), ostatní nabídku doplňují obecní sportoviště.

Dále pak Petrův Palouk, Penzion Orlíček, Penzion u Pastvin, Chalupa Nekořský mlýn a drobné soukromé (ubytování v soukromí, chaty chalupy...) objekty.

#### Kapacita a návštěvnost hromadných ubytovacích zařízení

	2018	2019	2020
Počet zařízení	4	4	4
pokoje	47	37	46
lůžka	168	158	171
Hosté	6 799	5 794	4 665
z toho nerezidenti	134	138	88
Přenocování	22 977	16 966	11 923
z toho nerezidenti	266	290	189
Průměrný počet přenocování (noci)	3,4	2,9	2,6

Lze tedy konstatovat, že obec je vybavena základní turistickou infrastrukturou i doprovodnou turistickou infrastrukturou.

Rekreační a lázeňský poplatek v obci činí 5<sub>[KP2]</sub>,- Kč za noc/dospělá osoba a je na srovnatelné úrovni s okolními obcemi.

Otázka využití nabízených kapacit souvisí s celkovým dlouhodobějším odlivem rekreatů z regionu vlivem zejména celostátních ekonomických podmínek. Lokalita Pastvinské přehrady, dříve hojně využívána rekreanty z bývalé NDR, dnes slouží spíše tuzemským rekreantům. Objekty služeb kolem ní (ubytovací i stravovací) vykazují nejen v obci Nekoř, ale i v sousedních Pastvinách klesající tendenci návštěvnosti. V roce 2020 a 2021 evidujeme opačný trend, který může být způsobený epidemiologickou situací a s tím související ztížené podmínky cestování do zahraničí.

Otázkami propagace se zabývá nadregionálně Sdružení obcí Orlicko, Infocentrum je provozováno v letních měsících v Pastvinách, celoročně v Letohradě i v Žamberku.

#### Trh práce

Míra nezaměstnanosti se v posledních třech letech pohybovala v rozmezí 0,65 – 1,97 %, což cca odpovídá průměrným hodnotám blízkého regionu i hodnotám za Pardubický kraj a ČR.

Kód KRAJ_NUTS	Podíl nezaměstnaných osob (%)	Uchazeči o zaměstnání v evidenci ÚP - dosažitelní	Uchazeči o zaměstnání v evidenci ÚP - celkem	Uchazeči o zaměstnání v evidenci ÚP - absolventi	Uchazeči o zaměstnání v evidenci ÚP nad 12 měs.
2020	1,97	12	12	-	1
2019	0,65	4	4	1	-
2018	0,96	6	6	-	-

Podíl nezaměstnaných evidovaných nad 12 měsíců (tzv. dlouhodobá nezaměstnanost) je zanedbatelný., **Aktuální míra nezaměstnanosti (30.6.2021)** činí 2 % (z 605 obyvatel ve věku 15–64 let je na Úřadu práce evidováno 12 uchazečů o práci).

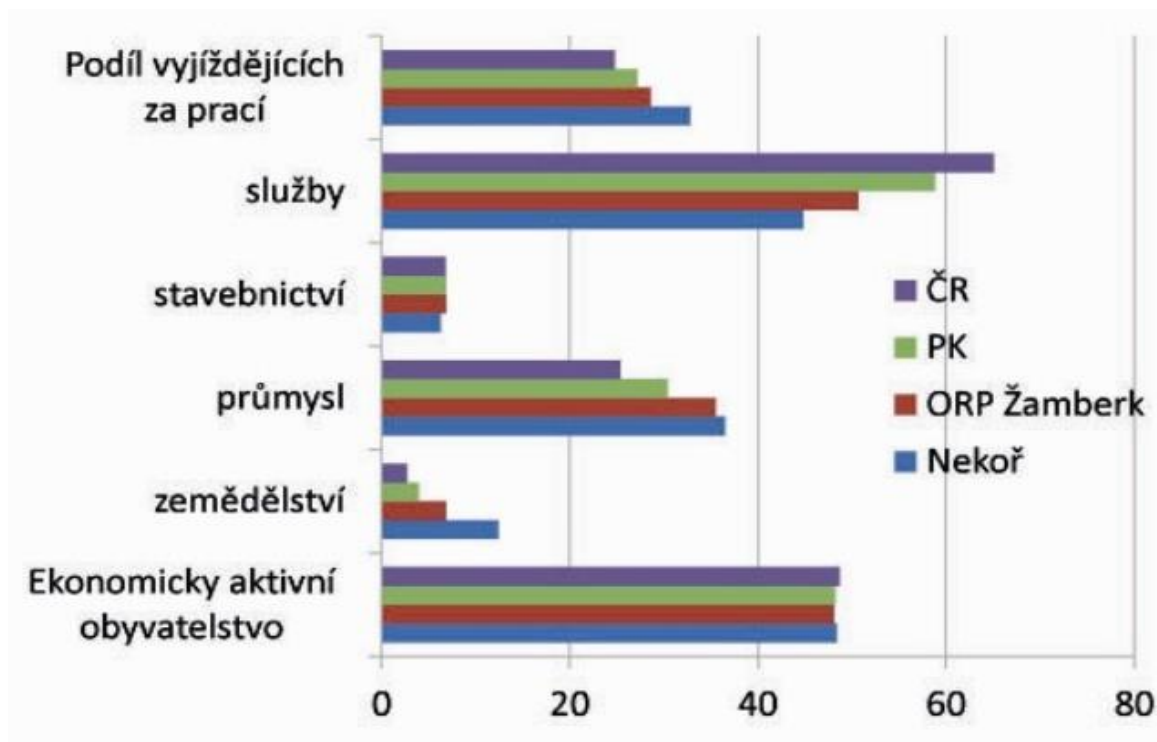
Obec	Počet obyvatel 15–64 let	Uchazeči o zaměstnání	Uchazeči o zaměstnání dosažitelní	Podíl (%) nezaměstnaných
<b>Nekoř</b>	<b>605</b>	<b>12</b>	<b>12</b>	<b>1,97</b>
ORP Žamberk	18774	409	380	2,01

Převážná většina zaměstnaných za svojí práci dojíždí do blízkého okolí. V místě bydliště jsou pracovní příležitosti, i když vyžadují konkrétní požadavky na omezené spektrum profesí. Nejčastější profese, po kterých je v obci poptávka patří nástrojař, obráběč nebo opravář zemědělských strojů.

Významným regionálním zaměstnavatelem je firma OEZ Letohrad, a další firmy v městech Letohrad, Jablonné nad Orlicí a Žamberk.

Dle dat ze SLDB 2011 činí podíl (%) zaměstnání v jednotlivých odvětvích

	<b>Nekoř</b>	ORP Žamberk	PK	ČR
Ekonomicky aktivní obyvatelstvo	<b>48,4</b>	48,1	48,2	48,7
zemědělství	<b>12,4</b>	6,9	3,9	2,7
průmysl	<b>36,5</b>	35,5	30,4	25,4
stavebnictví	<b>6,3</b>	6,9	6,9	6,8
služby	<b>44,8</b>	50,7	58,8	65,1
Podíl vyjíždějících za prací	<b>32,8</b>	28,6	27,2	24,8



#### 4. Infrastruktura

##### Technická infrastruktura

Rozhodující podíl na zásobování obyvatel katastrálního území obce Nekoř pitnou vodou má skupinový vodovod Jablonné nad Orlicí. Vlastníkem a provozovatelem skupinového vodovodu je VAK Jablonné nad Orlicí a.s., jehož akcionářem je i obec Nekoř. Tento systém je napájen prostřednictvím tří gravitačních pramenišť, jejichž vydatnost se pohybuje mezi 21,6 – 34,4 l/s. Obec je zásobována z vodojemu Bredůvka – Nekoř o objemu 150 m<sup>3</sup>. Kapacita stávající vodovodní sítě by měla být dostatečná i s ÚP plánovaným navýšením zástavby i obyvatel.

Obyvatelé, zejména v Údolí a rekreační objekty okolo Pastvinské přehrady nenapojeni na vodovod využívají vlastní domovní studny, jedná se o pouze o několik trvale bydlících obyvatel a velké množství rekreačních, množství vody v domovních studnách a její kvalita vody v nich není trvale sledována. Trend zřizování vrtných studní u rekreačních objektů je v posledních letech vzrůstající. Z vlastních zdrojů jsou zásobovány také například vodní elektrárna, budova hrázňého, kemp Petrův palouk (v majetku obce Nekoř), kemp Zátíší a rekreační oblast Studenecká zátoka.

Vzhledem k přítomnosti vodních toků a nádrží, je v obci zajištěno dostatečné množství požární vody. Vodovodní řád v obci je rozdílné kvality, v některých lokalitách dochází k častým poruchám, opravy řeší společnost VAK Jablonné nad Orlicí a.s., při opravě místních komunikací v těchto lokalitách je třeba jednat se správcem vodovodu na rekonstrukci problematických částí tak, aby případné poruchy již nenarušovaly rekonstruovaný povrch komunikací.

Ve středu obce je na sídlišti „Nad kulturním domem“ vybudována lokální jednotná kanalizace, která odvádí odpadní vody z centrální části obce, kde je nejhustší zástavba a z nového sídliště „Nad stadionem“ odvádí odpadní vody splašková kanalizace. Obě kanalizace ústí do lokální ČOV umístěné u vodoteče za čp. 286. Pro horní část obce je navržena v ÚP na základě studie odkanalizování splašková kanalizace i prostor k vybudování další lokální ČOV. Ve zbytku obce vzhledem k členitosti a velkým vzdálenostem je nutné řešit čištění odpadních vod individuálně, u bytových domů společnou ČOV.

Větší část obce leží v ochranném pásmu vodního zdroje, které však nemá omezující vliv na likvidaci odpadních vod – nejsou stanoveny zvýšené limity nad běžně platné normy čistoty odpadních vod vypouštěných do vodoteče či vsakovacích.

Pro zastavitelné plochy je zásobování elektrickou energií zajištěno ze stávajících transformačních stanic, v případě potřeby by mohla být u stávajících transformačních stanic navýšena kapacita.

Obec není plynofikována. **Plynovod** v obci nebyl vybudován a z technicko-ekonomických důvodů se s **jeho výstavbou nadále v budoucnu nepočítá.**

Vytápění obytných domů je zajištěno lokálními topidly většinou na tuhá paliva, trend zavádění ekologického vytápění (dřevo, peletky, tepelná čerpadla) se projevil zejména u nově stavěných domů a při rekonstrukci některých stávajících. Do dotačních titulů na změnu vytápění za ekologické se díky vládním programům hlásí stále větší počet lidí, především ekonomicky aktivních. V nepříznivých rozptylových podmínkách v oblastech s hustou zástavbou – zejména údolí kolem silnice 31217, středu obce a „Nad kulturním domem“ je znečištění ovzduší zejména při inverzním počasí citelné, bohužel někdy zhoršené spalováním nekvalitního uhlí či odpadů. Inverzní ráz počasí je naštěstí vzhledem k nadmořské výšce méně častý. Průmyslové podniky – Mecawel jsou vytápěny kapalným plynem, či kombinací elektřiny a LTO (Klas Nekoř), ostatní drobné provozovny převážně tuhými palivy.

Koncepce odstraňování odpadů je založena na dvou pilířích.

1. provoz Sběrného dvora, slouží k odevzdání tříděných odpadů – papíru, skla, plastů, železa, pneumatik, nábytku i směsného komunálního odpadu (prozatím ne nebezpečného odpadu). Jeho provoz je obsluhován pracovníkem obce.
2. na mobilním sběru směsného komunálního odpadu do sběrných nádob i tříděného odpadu (pytlavý sběr plastů a nápojových kartonů) sběrovou firmou EKOLA České Libchavy (Marius Pedersen), systém je doplněn několika kontejnery na velkoobjemový odpad v místech, kde není možné průjezd mobilního vozu, dále pak rozmístěním kontejnerů na tříděný odpad (sklo bílé i barevné, papír, plasty). Na dvou vyhrazených místech mají občané možnost odkládat bioodpad.

Pro v ÚP vyhrazené plochy k rozšíření bytové výstavby se počítá s výstavbou a napojením na stávající infrastrukturu (kanalizace, ČOV, vodovod) zejména v lokalitě navazující na „Sídliště nad stadionem“, ostatní plánované plochy navazují na stávající síť někde více, někde méně. V roce 2022 bude realizován společně s vlastníky bytového družstva v lokalitě u továrny projekt lokální čističky odpadních vod s navazující kanalizací.

### **Dopravní infrastruktura**

Jihozápadním okrajem obce a místní částí Bredůvka prochází **komunikace I. třídy č. 11** ve vlastnictví státu (ŘSD) z Žamberka do Jablonného nad Orlicí (Praha – Ostrava). Dále obcí vedou pouze **komunikace III. třídy** (3114, 31215, 31216, a 31217), které jsou ve vlastnictví Pardubického kraje a jejich správu a údržbu zajišťuje SÚS PK, cestmistrovství Žamberk. Z těchto komunikací III. třídy je významnou jednak silnice č. 31216 (v úseku Šedivec – Nekoř – Pastviny), kdy tvoří důležitou dopravní spojku k silnici I/11 a zároveň základní silniční osu v území Nekoře a Pastvin ve směru JZ – SV. Celou obcí ve směru J-S prochází druhá významná komunikace III. třídy č. 31217, která představuje hlavní dopravní osu pro obyvatele obce. Tyto komunikace vyžadují každoroční opravy, ale na celkovou rekonstrukci Pardubický kraj nemá finanční prostředky. Obec se na jejich údržbě ani opravách nepodílí.

Největší intenzita dopravy probíhá po komunikaci I. třídy č. 11 – v úseku Bredůvka. Dle sčítání dopravy z roku 2010 to byla zátěž 3 202 vozidel/24 hod., z toho 476 těžkých nákladních vozidel. Intenzita dopravy se na této silnici v obci v porovnání s rokem 2005, kdy proběhlo předešlé sčítání dopravy, zmenšila. V roce 2005 dosahovala intenzita cca 4 000 vozidel/24 hod., z toho cca 1 000

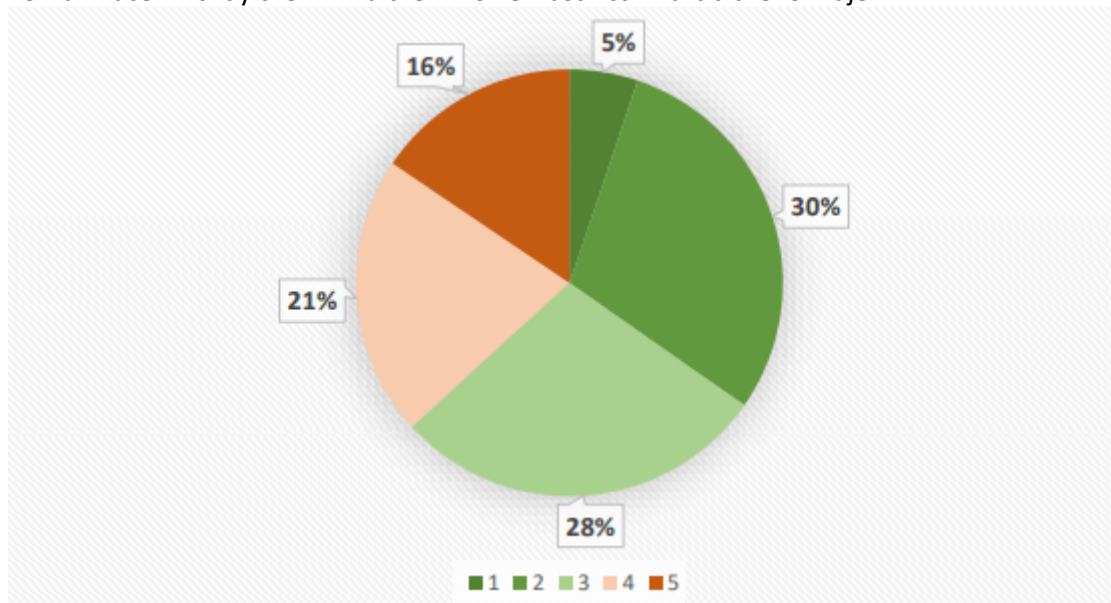
těžkých nákladních vozidel<sup>1</sup>. Přesto je dopravní i hluková zátěž osady Bredůvka způsobená touto silnicí značná.

V obci se nenachází železniční doprava. Nejbližší železniční spojení se nachází v Letohradě (020 – 024) s propojením na hlavní trať v Ústí nad Orlicí (010), železniční zastávky jsou i v Žamberku a Jablonném nad Orlicí.

Obec vlastní síť místních komunikací, které pravidelně udržuje. Přestože je stav místních komunikací relativně dobrý, téměř polovina z nich (13 km) je tvořena živičných povrchem, je třeba tímto způsobem zpevňovat další vytipované nebezpečné místní komunikace, a to vzhledem i k jejich rekreačnímu využití. Navíc se stoupající intenzitou dopravy a přibýváním osobních automobilů je nutné jejich neustálé opravování, kvalitu a celistvost živičných povrchů zhoršují občané poruchy a opravy vodovodní sítě. Klimatické podmínky podhorské oblasti mají na rychlejší opotřebení komunikací rovněž vliv.

**Parkovacích ploch** je v obci pro její běžný provoz dostatek, při pořádání větších akcí jsou **nedostatečné**, zejména **v prostoru náměstíčka a blízkosti CVAN, před kostelem sv. Mikuláše, v prostoru u továrny**. Tato situace je řešena pořadatelskou službou či změnou dopravního značení a omezením provozu. Restrukturalizace parkovacích ploch zejména na volné ploše náměstíčka ve středu obce před KD by odstranila živelnost parkování a zvýšila kapacitu parkování.

Z ankety (2021), vyplývá vyšší nespokojenost se stavem komunikací. V odpovědích je zahrnuta i komunikace III. třídy č. 31217 a č. 31216 ve vlastnictví Parubického kraje.



Oblast bezmotorové dopravy je v obci reprezentována sítí cyklotras (č. 4069, 4073, 4074 a 4076), které skrze obec prochází. V této oblasti se také připravuje cyklostezka (Žamberk, Líšnice, Nekoř, Pastviny), která bude navazovat na síť cyklostezek – Letohrad – Ústí n. O. – Žamberk – Česká Třebová – Choceň – Vysoké Mýto. V roce 2021 – 22 se realizuje úsek cyklostezky Letohrad – Šedivec. Obec protíná i několik turistických tras s rozcestníky a mapami, tyto jsou udržovány KČT a příspěvím obce.

### **Dopravní obslužnost**

Výhodná poloha obce mezi třemi městy zajišťuje poměrně v dobrou dopravní obslužnost, v Letohradě pak návaznost na vzdálenější spoje i hlavní vlakovou trať. Kombinací autobusové nebo vlastní automobilové a vlakové dopravy je možné být za cca 2,5 hodiny v hlavním městě Praze. Obcí jsou vedeny dvě významné autobusové linky propojující Žamberk a Jablonné n. O. a Letohrad a Klášterec n. O. v dostatečné frekvenci, a to včetně víkendu. Některé spoje (autobusy a vlaky) ale ne

<sup>1</sup> Tato změna ale nemusela být tak výrazná, neboť Ředitelství silnic a dálnic ČR, které toto sčítání každých 5 let provádí, změnilo mezi lety 2005 a 2010 částečně metodiku.

vždy vhodně navazují, ale je to průběžně řešeno s firmou OREDO zajišťující krajskou dopravu. Obec je zapojena do integrovaného systému dopravy Pardubického kraje – IREDO.

Letohradem i Žamberkem projíždí letní i zimní cyklobusy a skibusy, čímž se zvyšuje běžná dopravní dostupnost v hlavní turistické sezóně i pro místní občany.

Obec nemá možnost více ovlivnit četnost veřejné dopravy, v současné době dochází spíše k redukci spojů vlivem nižších finančních prostředků Pardubického kraje na veřejnou dopravu dle jejich aktuálního využívání, z poslední změny navrhované úplné vypuštění některých víkendových spojů se podařilo zachování alespoň některých o letních prázdninách.

Obec se spolu s okolními obcemi aktivně podílí na vyjednávání s poskytovateli veřejné dopravy.

## 5. Vybavenost

### Bydlení

V obci je bytový fond tvořen převážně rodinnými domy, a jen 7, původně družstevními, bytovými domy o šesti bytech, které jsou již dnes odkoupeny do vlastnictví nájemníků.

V roce 2011 bylo napočítáno asi 343 trvale obydlených bytů, v r. 2001 (podle výsledků sčítání) zde bylo 312 trvale obydlených bytů, z toho 85,3 % v rodinných domech. Počet trvale neobydlených bytů byl 120 v r. 2001, což představuje cca 28 % z celkového počtu bytů (srovnatelný průměr ČR byl cca 12 %).

Obec v současné době vlastní 3 byty, v roce 2021 se realizovala rekonstrukce budovy bývalé pošty (čp. 286), druhá etapa, která nabídne 6 bytových jednotek s výhledem na třetí etapu s dalšími 2 byty.

	Počet domů (SLDB 2011)	Podíl rodinných domů (SLDB 2011, %)	Podíl neobydlených domů (SLDB 2011, %)	Podíl neobydlených domů sloužících k rekreaci (SLDB 2011, %)	Počet bytů (SLDB 2011)	Podíl neobydlených bytů (SLDB 2011, %)	Podíl nájemních bytů (SLDB 2011, %)	Podíl bytů s PC (SLDB 2011, %)	Podíl bytů s PC, které mají internet (SLDB 2011, %)
<b>Nekoř</b>	366	96,4	32,0	32,5	472	30,3	5,1	40,5	93,7
<b>ORP Žamberk</b>	8199	91,4	21,4	58,4	13415	19,7	14,2	47,3	94,3
<b>PK</b>	128618	91,0	18,4	54,3	233798	16,0	15,1	47,6	93,3
<b>ČR</b>	2158119	88,1	16,5	47,3	4756572	13,7	19,4	48,9	93,6

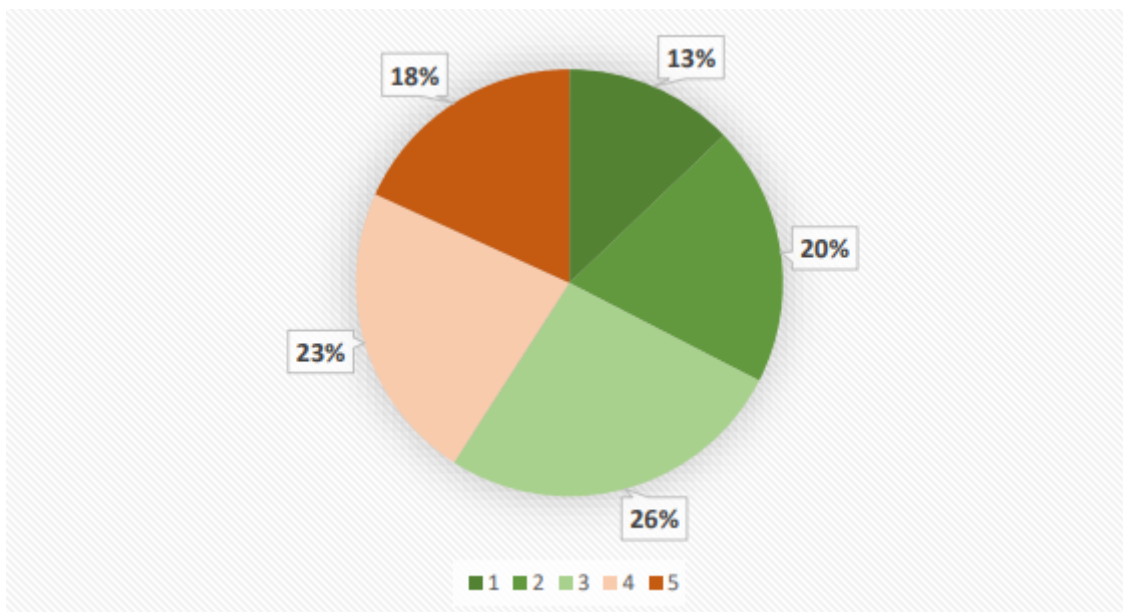
Počet dokončených bytů v rozmezí (2002–2011) činil 43, průměrný počet dokončených bytů na 1000 ob. (2002–11) byl 4,9.

V obci jsou v stávajícím ÚP i v nově zpracovaném návrhu ÚP vyčleněné plochy pro bytovou výstavbu, zejména v stávající zástavbě, ÚP řeší i další rozšíření zasítovaných obecních ploch určených k výstavbě RD (cca 12 míst pro RD).

Plocha vyčleněná v návrhu ÚP pro bytovou výstavbu činí cca 10 ha, přičemž metodicky vypočtená potřeba je 7.91 ha. Zájem o bytovou výstavbu je průběžný, převážně o zasítované plochy.

Podporu individuální bytové výstavby obec dosud v minulosti řešila sníženou cenou zasítovaných stavebních pozemků v majetku obce, pro plánované další plochy se počítá s nákladovou cenou.

V anketě (2021) byla Možnost výstavby rodinných domů označena jako méně dostatečná. 41% respondentů ji jako nedostatečnou.



Dále se objevuje potřeba sociálního bydlení zejména pro seniory – bytů s peč. službou, ve výše uvedeném čp. 286 se počítá s 2 byty v přízemí i pro tyto účely. V současné době jsou senioři odkázáni na DPS v okolních městech, Žamberku, Letohradě nebo Jablonném n. O., případně sousedních Pastvinách.

Zhruba 1/3 nemovitostí v obci slouží k individuální rekreaci, kromě zachování a rekonstrukce starých chalup (pokud je k nim v rámci rekonstrukce přistoupeno citlivě) to obci přináší spíše obtíže – likvidace odpadů, udržování přístupových cest, dodržování svátečního klidu. Je však třeba na druhou stranu konstatovat, že účastníky mnohých kulturních a společenských akcí spolků jsou právě rekreatanti.

### Školství a vzdělávání

V obci Nekoř je umístěna Mateřská a základní škola Josefa Luxe.

V roce 2018 byl dokončen projekt výstavby nové a moderní mateřské školy v návaznosti na budovu stávající základní školy. Následně došlo ke sloučení v jeden subjekt.

V oddělení MŠ jsou zřízena 2 oddělení s celkovou kapacitou 52 dětí.

V ZŠ je vytvořen 1. – 5. ročník s celkovou současnou obsazeností 52 dětí, což je méně než kapacita školy.

Realizací projektu mateřské školy a její rozšířením původní kapacity na dvounásobek došlo ke zlepšení situace ohledně možnosti umístění dětí do místní MŠ. Kapacita využívána na maximum.

Obec hradí provozní náklady, rekonstrukce a pravidelnou údržbu obou objektů MŠ a ZŠ, a to v průměru 650.000,-Kč za rok (450.000,- Kč – ZŠ a 200.000,- Kč – MŠ<sub>[KP3]</sub>).

Jelikož se v obci nenachází třídy druhého stupně ZŠ, tak musí děti za tímto účelem vyjíždět z obce do jiných měst, a to převážně do **Letohradu** a dále částečně do Žamberka a Jablonného n. Orlicí. Na střední školy studenti vyjíždějí již dál, a to nejčastěji do Letohradu, Žamberku, Ústí nad Orlicí, Rychnova n. Kněžnou, Králík, Lanškrouna, České Třebová, apod.

### Zdravotnictví

V obci Nekoř se nenachází žádné zdravotnické zařízení, proto musí občané dojíždět ke svým spádovým obvodním lékařům (dle výběru pacientů), kteří se nacházejí nejčastěji ve městech **Letohrad a Žamberk** – nejčastěji se jedná také i o stomatologii, dětského lékaře a další specialisty. Na poliklinice v Žamberku se dále nachází chirurgická ambulance, RTG, ortopedie apod. Nejbližší spádová



nemocnice je nemocnice v Ústí nad Orlicí. Zařízení typu geriatricke nebo LDN se nachází v Albertinum Žamberk.

Do obce Nekoř ale dojíždí částečně praktický lékař (3 hodiny týdně) a dětská lékařka (1x za 14 dní na 2 hod. týdně<sup>[KP4]</sup>). V obci ještě působí dle potřeby charitní ošetrovatelská služba, která organizuje návštěvy obvodního lékaře doma u pacientů.

Dostupnost zdravotnických zařízení je poměrně dobré (vyjma víkendů).

### **Sociální péče**

Zařízení sociálních služeb nejsou v obci žádná, ale péči o starší občany je nutné řešit. Terénní služby jsou v obci obstarávány Charitní ošetrovatelskou službou včetně hospicové péče (Oblastní charita Letohrad).

Za zařízeními tohoto typu je tedy nutné vyjíždět. Jejich dostupnost je poměrně dobrá. Domovy s pečovatelskou službou jsou umístěny v okolních větších městech, Domov důchodců je v Ústí nad Orlicí a Červené Vodě (zde je tedy špatná dostupnost veřejnou dopravou).

Obec Nekoř je součástí Komunitního plánu sociálních služeb Letohrad.

Obec Nekoř je členem svazku „POD ZEMSKOU BRANOU“ který provozuje v obci Pastviny Penzion včetně vybraných pečovatelských služeb.

### **Kultura**

**Hlavní zařízení společenského významu slouží pro obec kulturní dům**, který se nachází její centrální části. Kromě restaurace s možností stravování je zde velký sál, ve kterém se uskutečňuje řada společenských akcí. Pro pořádání běžných akcí má dostačující kapacitu (cca 180 osob).

K pořádání kulturních akcí jsou využívány i další objekty v obci – např. ŘK kostel sv. Mikuláše a Husův sbor církve Československé husitské ve středu obce, k besedám a přednáškám, schůzím spolků salonek restaurace kulturního domu, zasedací místnost obecního úřadu, farní sál, klubovna CVAN, hasičská klubovna a myslivecká chata.

V obci chybí i některá zařízení, která jsou lidmi běžně využívána – kino a divadlo. Jejich lokalizace je ale v blízkém okolí např. kino v Letohradě, 3D kino v Jablonném nad Orlicí a Žamberku a různá divadelní představení v Letohradě a v Žamberku.

V obci se také nachází obecní knihovna, která ale vykazuje malou návštěvnost a pro rozšíření její činnosti o doplňkové aktivity není ve vhodně velkých prostorách ani zázemí (umístěna v zasedací místnosti obecního úřadu).

**V obci se nachází i nemovité kulturní památky zapsané v Ústředním seznamu kulturních památek:**

- barokní kostel sv. Mikuláše z roku 1698 – je hojně navštěvován i mimo bohoslužby
- kamenný krucifix s Pannou Marií sedmibolestnou.

Kromě těchto památek se v obci nachází ještě kostel církve Československé husitské z roku 1930 (Husův sbor), zachovaly se i ukázky původních roubených chalup a hospodářských stodol, drobné sakrální stavby – kříže, zvoničky, kamenné sochy. Z hlediska zájmů státní památkové péče je důležitá rovněž ochrana místně významných staveb, tj. např. křížů, božích muk, pomníků, památníků, pamětních desek, intaktně zachovalých staveb a archeologických nalezišť. V obci se nachází i Hradisko Vejrov – málo známý terénní pozůstatek raně středověké výstavby. Specifickou hodnotu má rovněž stavba hráze přehrady Pastviny, budovaná ve 30. letech 20. století, která vyniká jak po stavebně technické a architektonicko estetické stránce, tak z hlediska historického.

V obci se dále nachází pět památných stromů. Jedná se o lípy u kostela sv. Mikuláše (5 x lípa srdčitá – *Tilia cordata*).

Přírodní prostředí obce Nekoře a jejího okolí je velmi hodnotné. V obci se nachází přírodní park Orlice a registrovaný významný krajinný prvek Údolí Bořitovského potoka, kde je registrován výskyt bledule jarní a hnízdiště čápa černého. V řece výskyt pstruha potočního a lipana podhorního.

V obci Nekoř probíhá poměrně velký počet kulturních akcí – plesy (3x), dětský maškarní karneval, dětský den, Pohádková cesta, táboráky spolků s hudbou – rybářský, hasičský, zvěřinové hody,

countrybál, divadelní vystoupení dětí ZŠ (1x ročně), rozsvěcení vánočního stromu, setkání seniorů, besedy, varhanní koncert v rámci Orlickokladského varhanního festivalu, 3 denní Pouťové posezení pod lipami, posvícenská zabíjačka, Nekořský špacír, výstavy apod.

Kulturní nabídka okolních měst a obcí je také poměrně velká a pestrá, čehož obyvatelé obce využívají.

### **Sport a tělovýchova**

V obci se nachází několik ploch pro sportovní a volnočasové aktivity obyvatel obce.

**Hlavní sportoviště obce (areál CVAN)** se nachází v její centrální části a je tvořeno venkovním hokejovým hřištěm, jedním malým asfaltovým hřištěm a víceúčelovým hřištěm s umělou trávou včetně kompletního zázemí. Hřiště prošlo nedávno kompletní rekonstrukcí v rámci projektu, který byl podpořen ze strukturálních fondů EU (ROP Severovýchod).

Stávající travnaté hřiště na Bredůvce je vhodné rozšířit a doplnit o šatnové a další zázemí – lavičky, k posezení, sklad. Školní hřiště se sestává pouze z travnaté plochy bez zázemí. Další hřiště představuje hasičské sportoviště v nivě Divoké Orlice. V ZŠ je také malý sportovní sálek, cca 10x10 m, který je i veřejně přístupný.

Hlavní krytý sportovní prostor představuje víceúčelový sál kulturního domu o velikosti cca 18 x 12m<sup>2</sup>, v současnosti nejčastěji využívaný k uvolňovacím cvičením a hraní stolního tenisu.

V obci se nenachází klasické fotbalové hřiště, ta jsou ale v okolních obcích. Díky své velikosti se v obci logicky nemohou nacházet všechna sportovní zařízení, jako je tomu například ve velkých městech – bazén (dostupný v Ústí nad Orlicí a České Třebové), krytý zimní stadión (dostupný v Lanškrouně a Ústí nad Orlicí), bowling (dostupný v Letohradě, Žamberku nebo v Jablonném nad Orlicí) apod.

V obci aktivně působí sportovní klub TJ Sokol Nekoř, kde je aktivní oddíl ledního hokeje mládeže, oddíl stolního tenisu a šachový oddíl. Další subjekt, který se aktivně věnuje sportovní činnosti je SDH Nekoř (požární sport).

V oblasti sportu a volnočasových aktivit také v obci probíhají různé organizované aktivity např. lední hokej – přátelská a exhibiční utkání, hokejbal (hlavní hřiště CVAN je certifikováno k hraní hokejbalu) – díky tomu využíváno i hokejbalovým oddílem Letohrad i Žamberk, Nekořský kros – přespolní běh, okresní pohár ve stolním tenise, šachový trunaj, Vánoční turnaj ve stolním tenise, Nekořský špacír, Nekořský pohár v požárním útoku, rybářské závody.

## **6. Životní prostředí**

### **Složky životního prostředí**

Kvalita životního prostředí v obci Nekoř je v rámci České republiky na vysoké úrovni. Pokud se zde vyskytují nějaké problémy s životním prostředím, vždy se jedná o problémy lokálního rázu.

Určitý význam mají malé zdroje znečištění ovzduší, především lokální topeniště na tuhá fosilní paliva s instalovaným výkonem do 0,2 MW, která jsou umístěna jak u občanů, tak v podnikatelské sféře. V absolutním vyjádření je množství produkováných emisí z této kategorie zdrojů poměrně nízké, zdroje však mají díky nízkým komínům a umístění v zástavbě velice negativní lokální dopady (nedostatečně rozptýlené emise vlivem nízkých komínů a malé tepelné vydatnosti zdrojů bezprostředně negativně ovlivňují přízemní vrstvy ovzduší – dýchací zónu člověka – v obytné zástavbě obce), a to zejména v obdobích se zhoršenými rozptylovými podmínkami (např. ranní radiační inverze). Velmi negativním faktorem je možnost spalovat různé druhy odpadů v lokálních topeništích na pevná fosilní paliva.

Značně nepříznivá situace se objevuje v oblasti svažitosti půd, kdy se v obci vyskytuje poměrně velké množství těchto ploch (110,39 ha, což představuje 25,12 % veškeré orné půdy na území obce).

### **Ochrana životního prostředí**

**V obci se kolem říčního toku Divoké Orlice nachází přírodní park Orlice a registrovaný významný krajinný prvek Údolí Bořitovského potoka (výskyt bledule jarní a čápa černého). Existence těchto lokalit občas nevýznamně ovlivňuje rozvoj obce.**

Na katastru obce Nekoře je (dle ČGS) evidována bývalá skládka jako stará ekologická zátěž. Dle dosud platné ÚPD se na území obce nacházely tři bývalé skládky, které jsou ale v současnosti již zrekultivovány. V minulosti také obec zrekultivovala cca 20.000 m<sup>2</sup> v areálu bývalé textilní továrny. V rámci ochrany životního prostředí má obec v plánu realizovat projekty ozelenění vybraných lokalit, výsadbu alejí nebo rekultivaci rybníků a vodních ploch.

### **Odpadové hospodářství**

Koncepce odstraňování odpadů je založena na dvou pilířích.

1. provoz Sběrného dvora, slouží k odevzdání tříděných odpadů – papíru, skla, plastů, železa, pneumatik, nábytku i směsného komunálního odpadu (prozatím ne nebezpečného odpadu). Jeho provoz je obsluhován pracovníkem obce.
2. na mobilním sběru směsného komunálního odpadu do sběrných nádob i tříděného odpadu (pytlový sběr plastů a nápojových kartonů) sběrovou firmou EKOLA České Libchavy (Marius Pedersen), systém je doplněn několika kontejnery na velkoobjemový odpad v místech, kde není možné průjezd mobilního vozu, dále pak rozmístěním kontejnerů na tříděný odpad (sklo bílé i barevné, papír, plasty). Na dvou vyhrazených místech mají občané možnost odkládat bioodpad.

Na dvou vyhrazených místech mají občané možnost odkládat bioodpad, který na polní kompostárny odváží zemědělská společnost. Sběr železa provádí pravidelně SDH Nekoř, sběr použitého textilu organizuje 1x ročně obec ve spolupráci s Diakonií Broumov.

## **7. Správa obce**

### **Obecní úřad a kompetence obce**

Obec Nekoř tvoří obecní úřad I. stupně (přenesená působnost, vlastní působnost, evidence obyvatel, CZECH POINT). Na obci jsou 2 zaměstnanci a uvolněný starosta, dále obec využívá 1 osobu na veřejně prospěšné práce a také služby místních firem dle dohody. Obec zřizuje mateřskou a základní školu v rozsahu 1. – 5. třída.

### **Hospodaření obce**

Obec Nekoř je dlouhodobě bez dluhů, neboť má přebytkový rozpočet. Obci se také podařilo získat v posledních 5 letech poměrně vysoké částky z nenárokových dotací (více než 30 mil. Kč). Obec vlastní i poměrně rozsáhlý majetek (kulturní dům s restaurací, sportovní areál CVAN, rekreační areál Petrův Palouk, zemědělské a lesní pozemky,...), který obec pronajímá.

### **Bezpečnost**

V obci Nekoř je celkově nejnižší kriminalita v okrese a nejsou s ní žádné problémy.

V obci působí sbor dobrovolných hasičů s vlastní zásahovou jednotkou, která je vybavena moderní technikou včetně zásahového vozidla (rv. 2012). Zásahová jednotka je zařazena v rámci kraje ve výcviku k ochraně obyvatel a pomoci při živelních pohromách, zásahový automobil je pro tyto účely nadstandardně vybaven – nádrž 1000 l, vysokotlaké čerpadlo, pěnidlo, dýchací technika, plovoucí čerpadlo, kalové čerpadlo, elektrocentrála a osvětlovací stožáry, PS 12, motorová pila, rozbuška, naviják, lezecká technika, záchranné vesty, apod.

V rámci ORP je zpracován havarijný a povodňový plán a probíhají pravidelná povodňová cvičení.

**Vnější vztahy a vazby**

Sdružení obcí Orlicko, Rozvoj regionu obcí pod Zemskou Branou, Místní akční skupiny Orlicko a je akcionářem VAK Jablonné nad Orlicí. Přínosy členství obce v těchto organizacích jsou pro obec velké a ceněné (např. využití jejich dotačních programů – oprava malých památek, rozvoj turismu, cyklotrasy, příprava cyklostezky, reklamní materiály o obci i okolí, informační servis...).

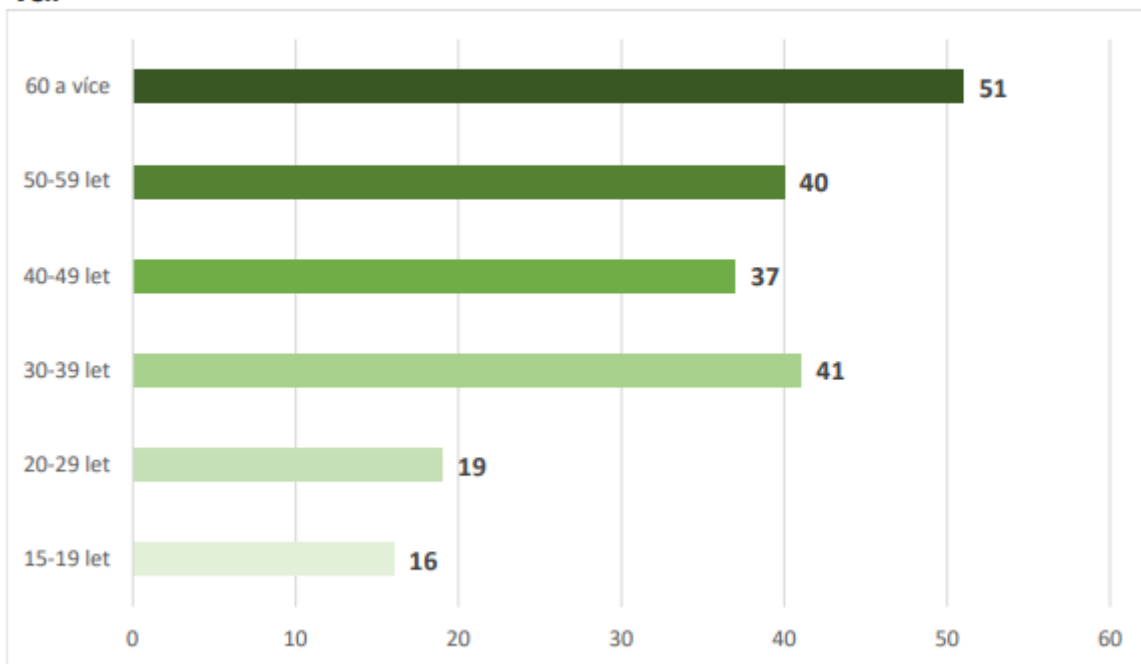
Příloha:

### Výtažek z vyhodnocení dotazníkové ankety mezi občany obce Nekoř 2021

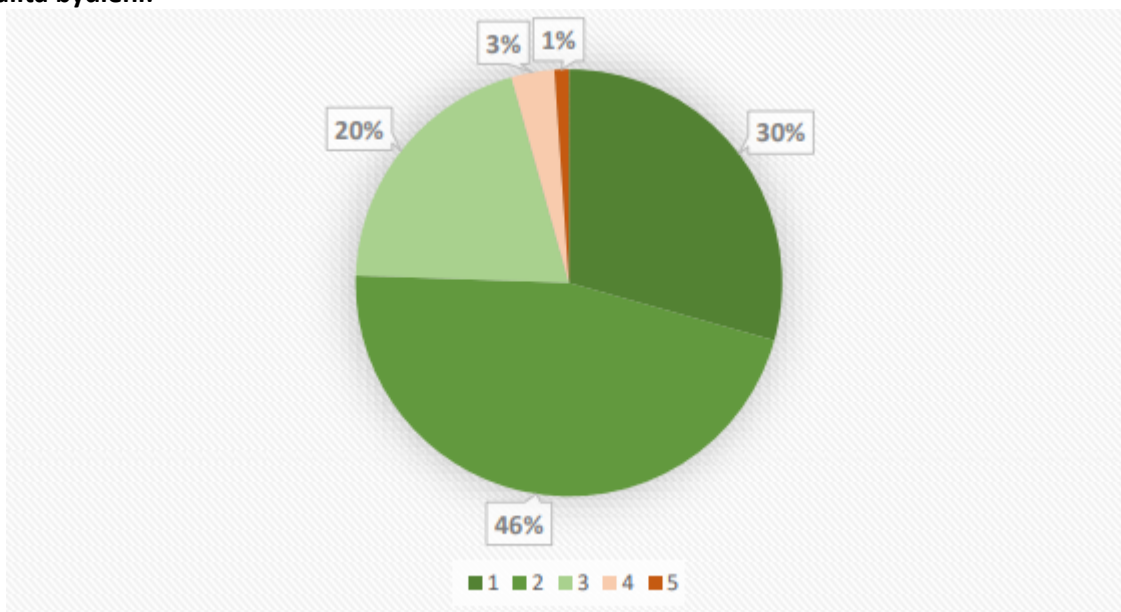
V srpnu 2021 proběhlo dotazníkové šetření v obci. Celkově se díky papírové a zároveň elektronické podobě ankety zapojilo 204 respondentů.

Věková struktura ukazuje na nižší zapojení osob ve věku do 30 let, naopak vysoký podíl v kategorii 60+.

#### Věk

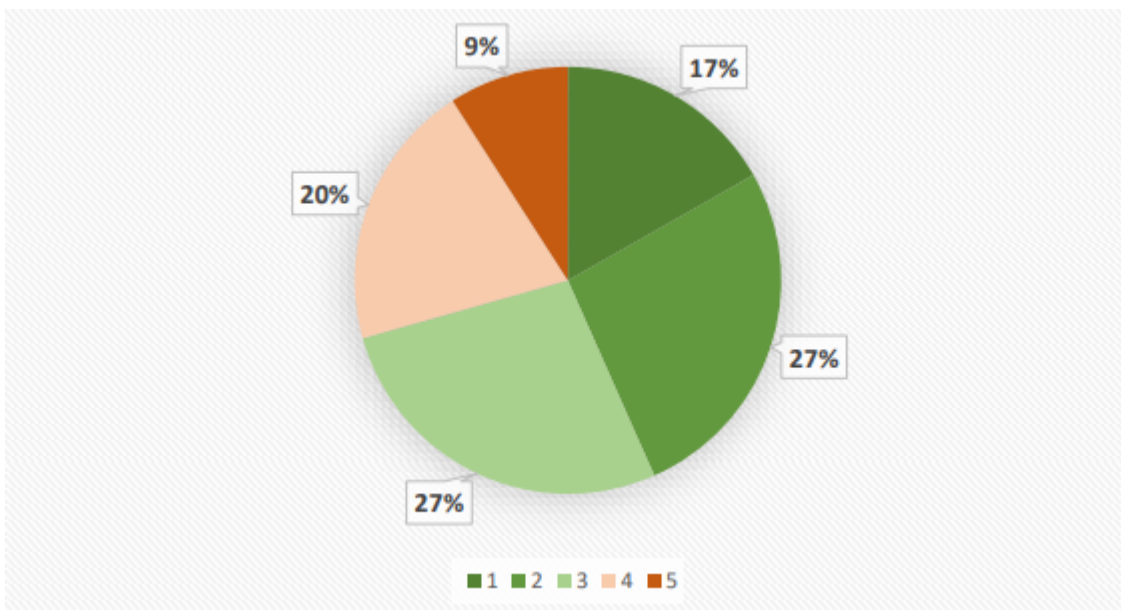


#### Kvalita bydlení:



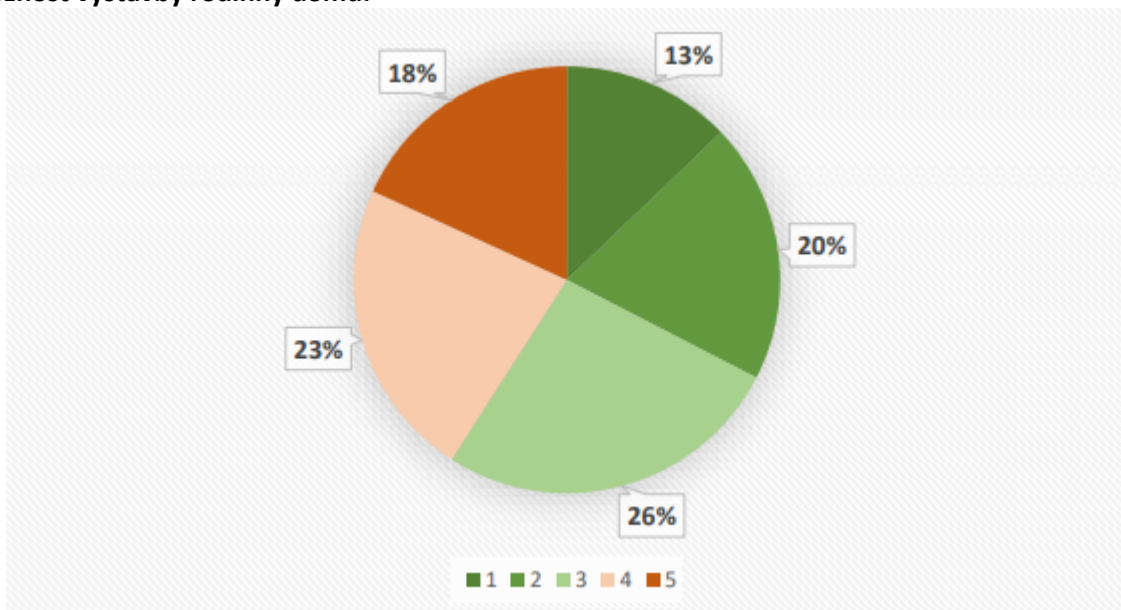
96 % respondentů se vyjádřilo kladně (vyjádření na stupnic 1 – výborné, 5 – nedosatečné)

#### Dostupnost bydlení:



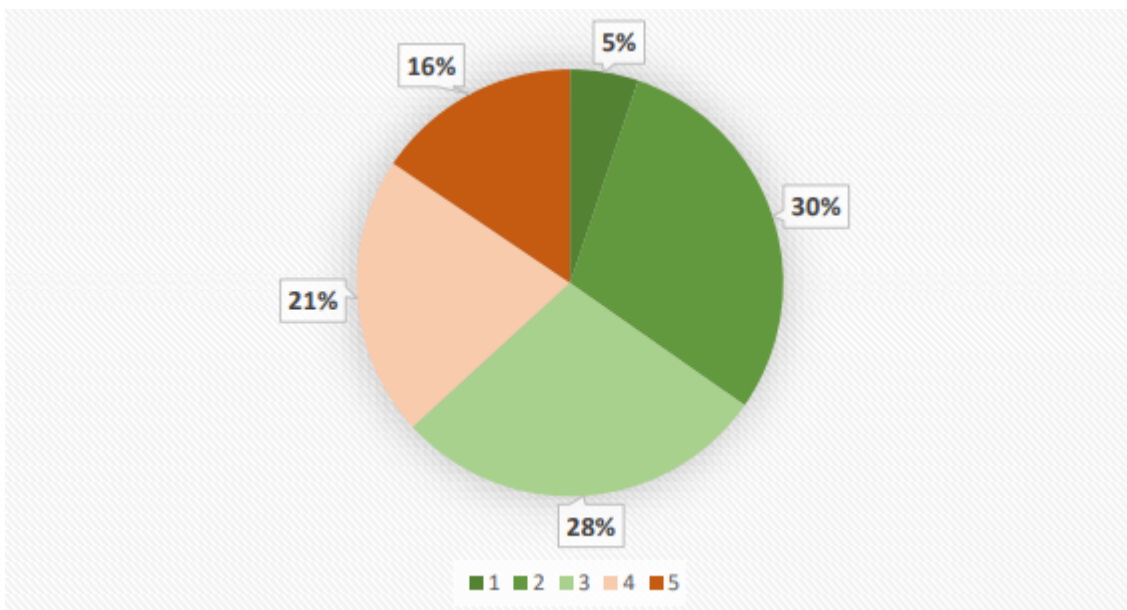
29% respondentů považuje dostupnost za nevyhovující. 27% uvedlo hodnotu 3 – střední spokojenost. V roce 2022 obec rozšíří bytový fond o 6 nájemních bytů v čp 286.

#### Možnost výstavby rodinných domů:



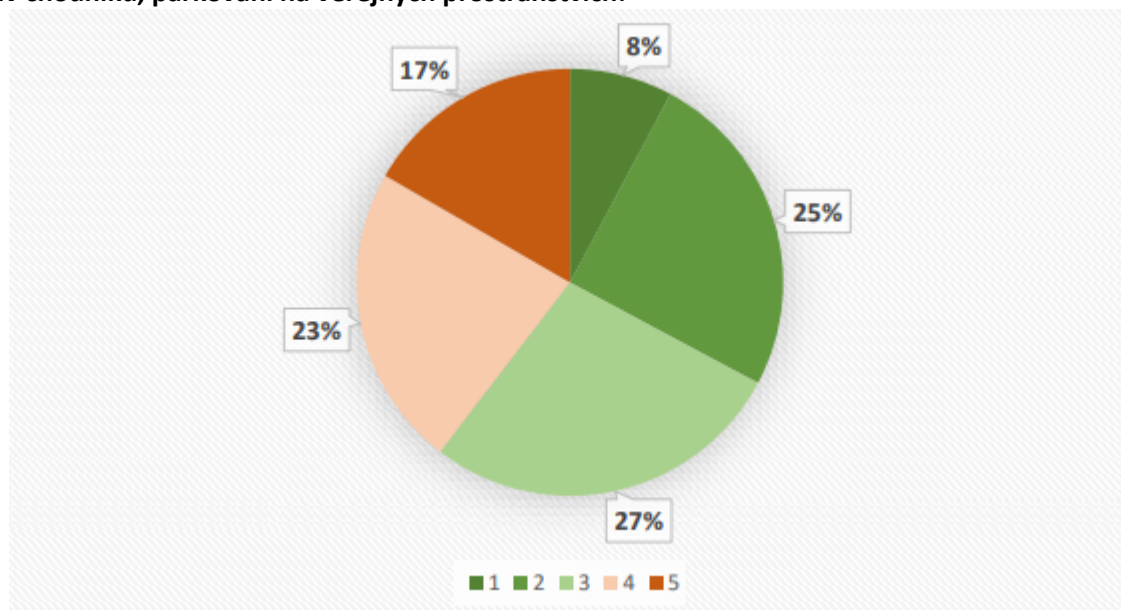
41% respondentů považuje za nevyhovující. 26% uvedlo hodnotu 3 – střední spokojenost. V minulosti vybudovaná lokalita „Nad stadionem“ a spolupráce na zasilování parcel v části Vejrov je plně obsazena. V současné chvíli obec nedisponuje nabídkou jiných stavebních pozemků. Ve fázi schválené studie je projekt rozšíření lokality „Nad stadionem“.

#### Stav a bezpečnost místních komunikací:



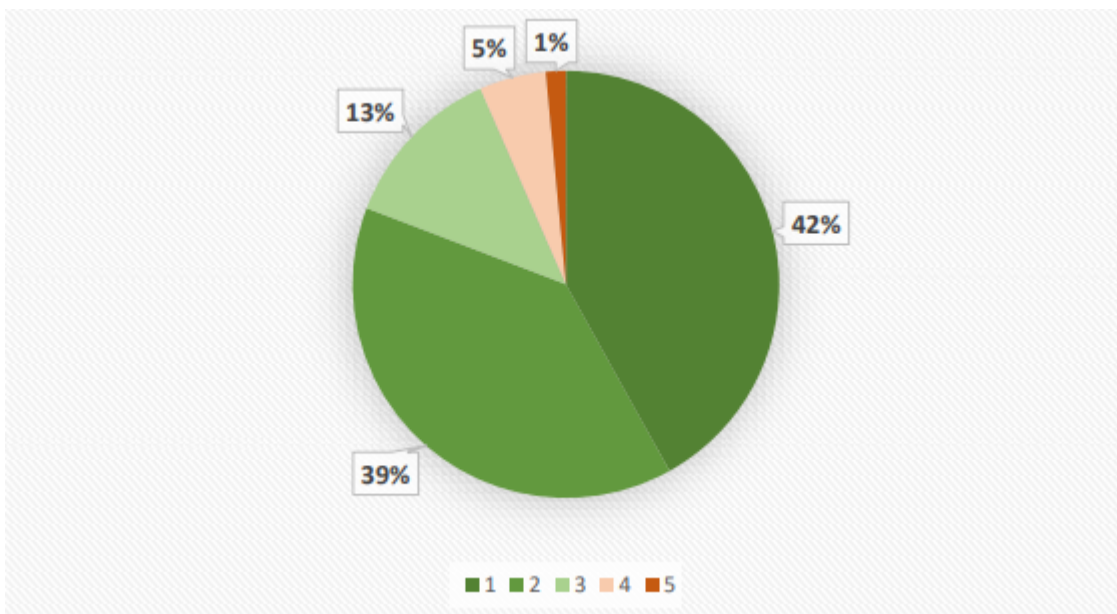
37% respondentů je nespokojeno se stavem místních komunikací. 28% uvedlo hodnotu 3 – střední spokojenost. I přesto, že v anketě bylo uvedeno, že průtah obcí není v majetku obce, výsledek je dle doplňkových odpovědí tímto ovlivněn a průtah byl do této odpovědi částečně zahrnován.

#### Stav chodníků, parkování na veřejných prostranstvích:



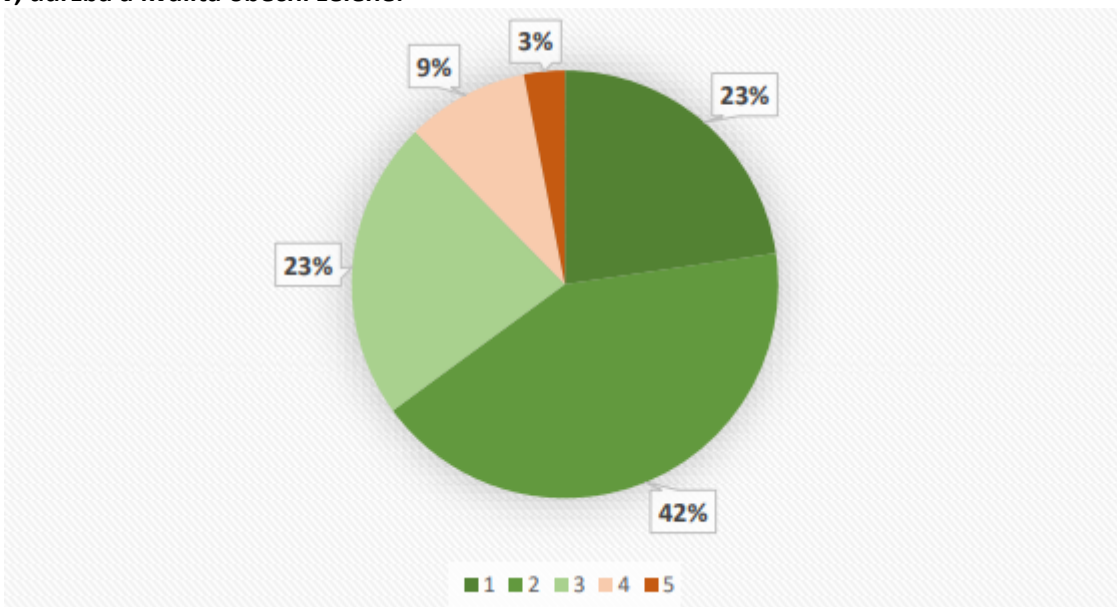
40% respondentů je nespokojeno se stavem chodníků a parkování na veřejných prostranstvích. 27% uvedlo hodnotu 3 - střední spokojenost.

#### Nakládání s odpady, třídění, recyklace:



94% respondentů je spokojeno se systémem nakládání s odpady, třídění a recyklace.

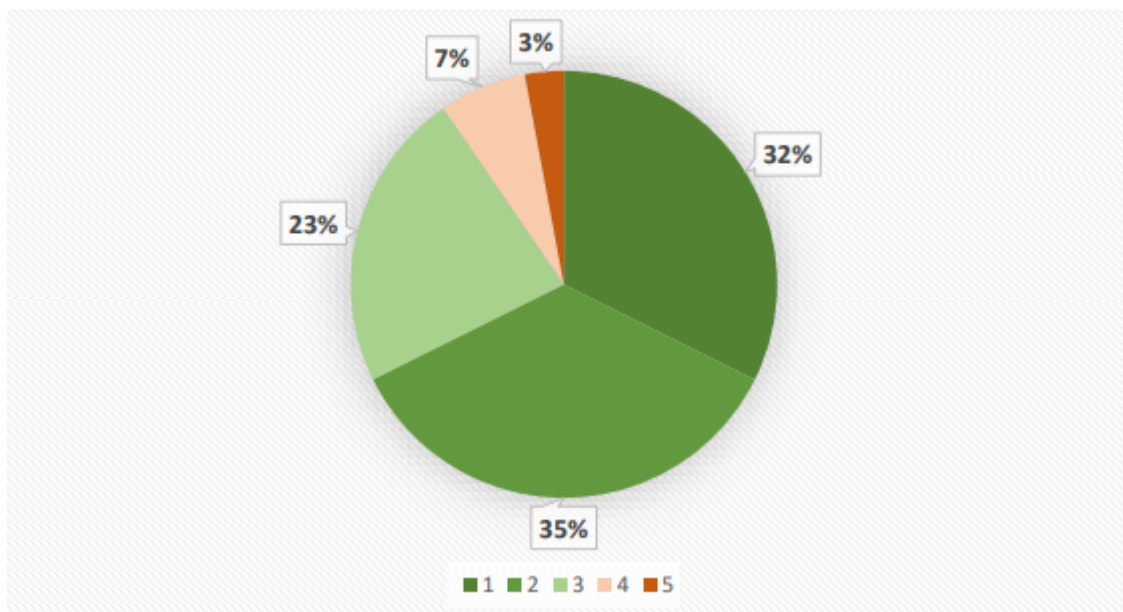
**Stav, údržba a kvalita obecní zeleně:**



65% respondentů je velice spokojeno se stavem, údržbou a kvalitou obecní zeleně

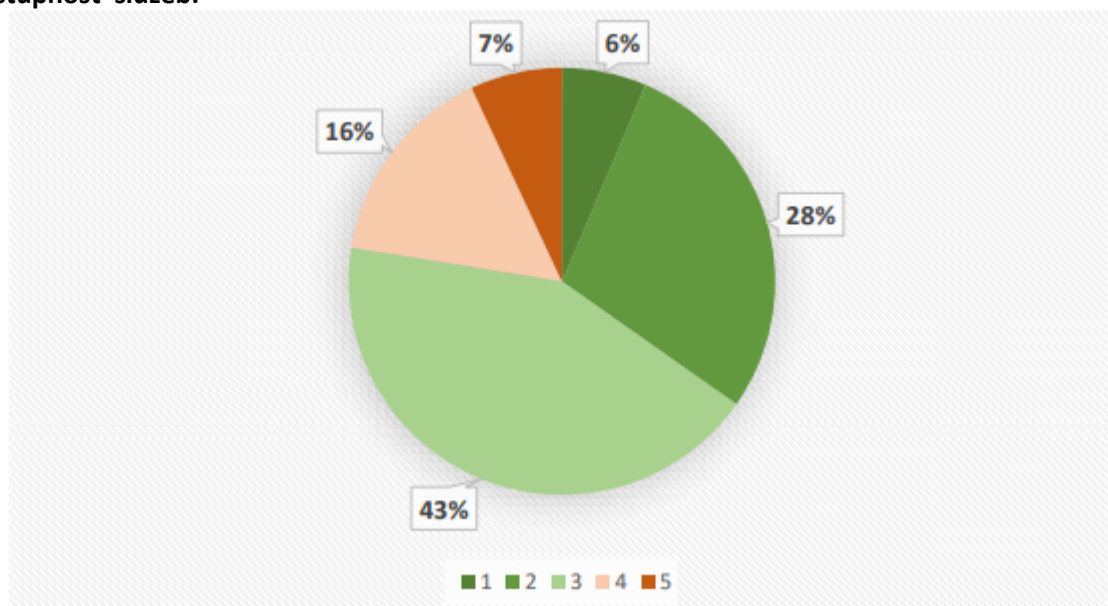
**Podpora zájmových organizací:**





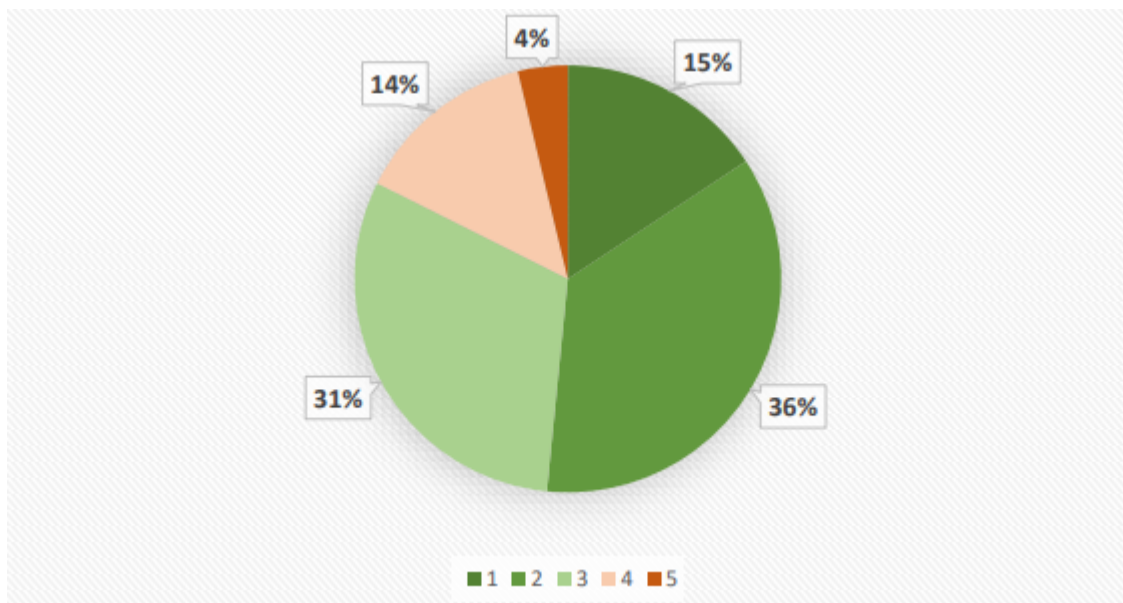
67% respondentů je spokojeno s obecní podporou zájmových organizací.

**Dostupnost služeb:**



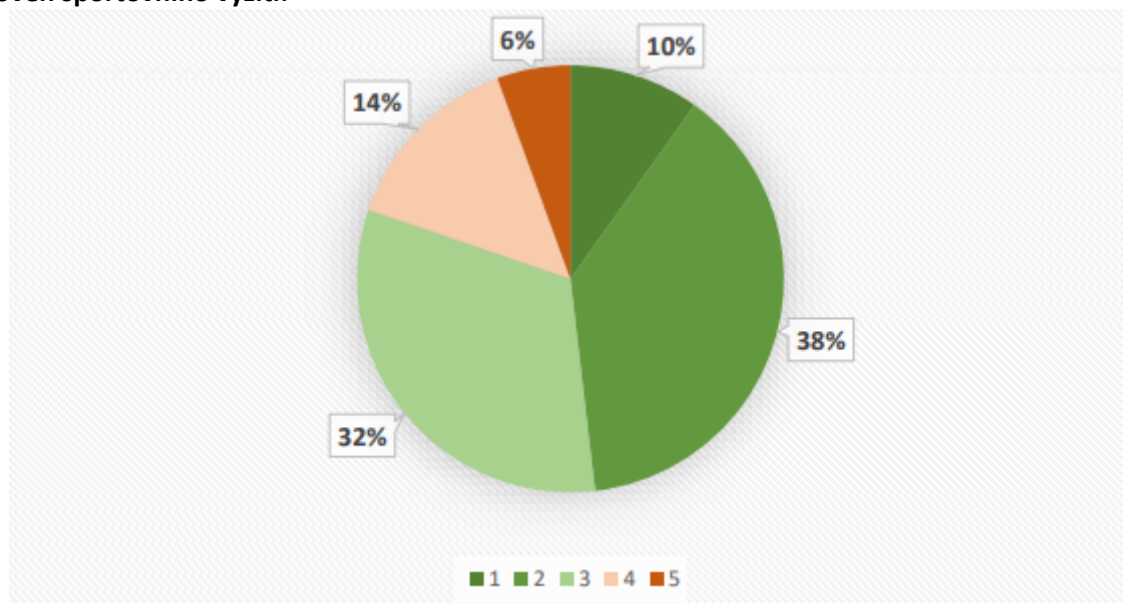
21% respondentů není spokojeno s dostupností služeb, 46% uvedlo hodnotu 3 – střední spokojenost (hodnota 3).

**Turistická infrastruktura:**



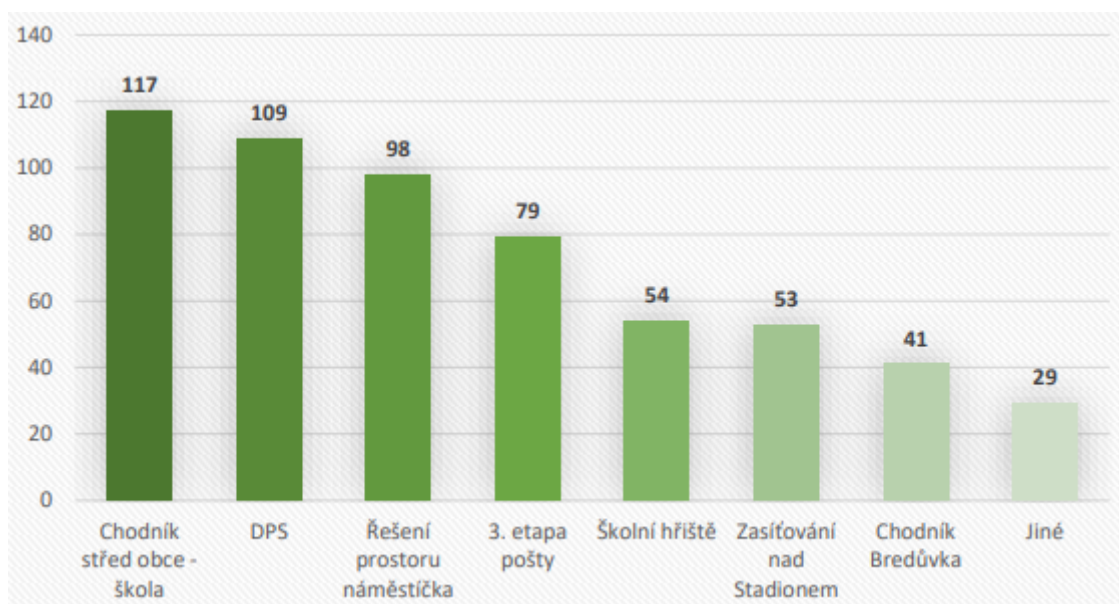
51% respondentů je velice spokojeno s turistickou infrastrukturou. Středně spokojeno (hodnota 3) je 31%, nespokojeno 18%.

#### Úroveň sportovního vyžití:



Se sportovním vyžitím je velmi spokojeno méně než 50% respondentů. Středně spokojeno (hodnota 3) je 32% a nespokojeno 20% dotazovaných.

**Která z následujících investic týkající se nové výstavby považujete za prioritní (3 hlasy)**

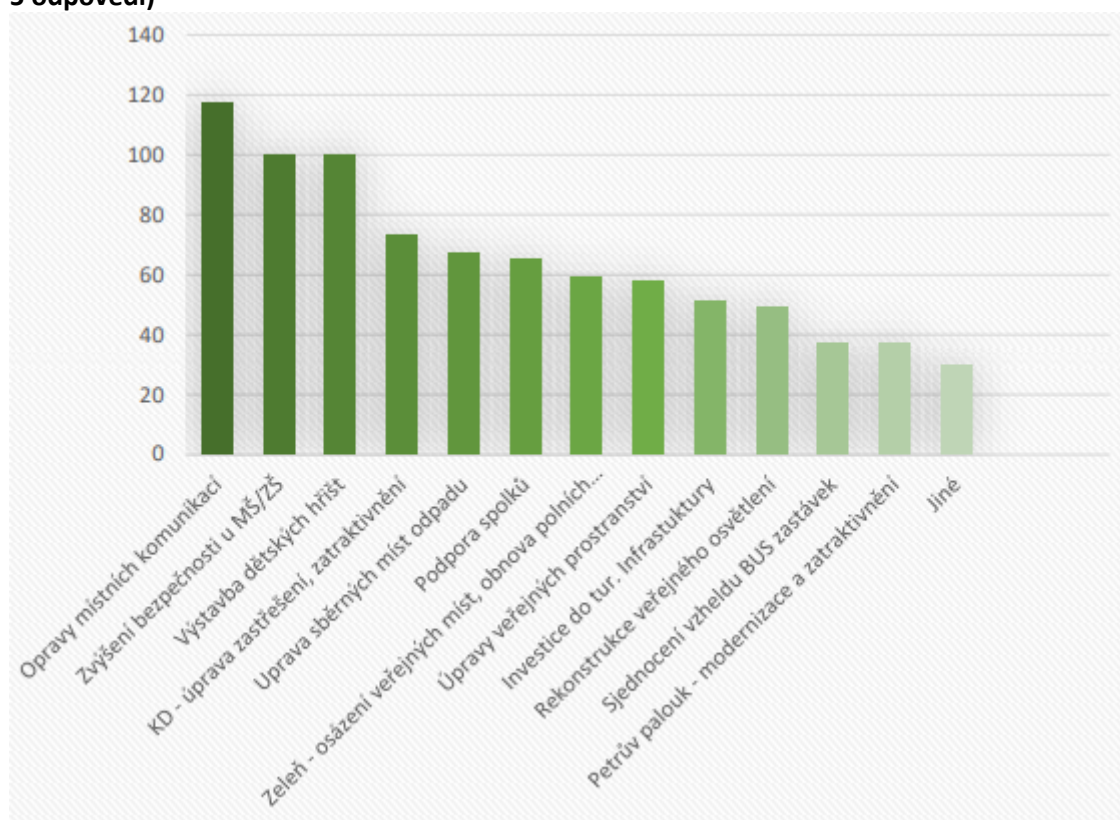


70% hlasů bylo rozděleno mezi 4 hlavní investiční akce. Nejvyšší priorita se 117 hlasy je přidělena řešení problematiky chybějícího chodníku mezi středem obce a budovou ZŠ a MŠ. Druhá se 109 hlasy výstavě domu pokojného stáří.

V možnosti Jiné se ve větší míře objevuje požadavek na investice do komunikací, dětských a Workout hřišť a kanalizace.

JINÉ	četnost
stav komunikací	9
Workout, hřiště pro 12+	4
kanalizace	4
plynofikace	3
čov	2
stav komunikace - průtah obcí	2
zpřehlednit křižovatku od 197, 158, 159 (obě strany)	2

Které z následujících oblastí rekonstrukcí a zatraktivnění služeb a míst považujete za prioritní (max. 5 odpovědí)



V oblasti rekonstrukcí a zatraktivnění služeb se na prvních třech pozicích umístily Opravy místních komunikací (koresponduje se samostatnou otázkou na komunikace), zvýšení bezpečnosti u MŠ a ZŠ a výstavba dětských hřišť (koresponduje se samostatnou otázkou na dětská hřiště).

V Oblasti Jiné se znovu vyskytuje Workout hřiště

JINÉ	četnost
Workout, hřiště pro 12+	4
Z-Box	3
čov - řešit zápach	2

Co Vám v současné době v obci nejvíce chybí?

Téma	četnost
Dětská hřiště	17
Nedostatečná a nepravdivá otevírací doba Konzumu/Pošty	15
Chodníky, bezpečnost chodců	13
Restaurace (lepší otevírací doba, vaření)	8
Stavební parcely	7
Kulturní akce	6
Kanalizace	5
Z-Box	5
Dodržování klidu v neděli	4
DPS	4
Plynofikace	4
Bezpečnost na komunikacích	4
Komunikace Bredůvka - Pastviny	4
Koše (i na psí výkaly)	3
Maloobchodní konkurence (řezník, zelinář, prodej místních potravin)	3
Lékař/zdravotní středisko	3
Fungující kulturně spol. centrum	3

Vysoká četnost u dětských hřišť, chodníků /bezpečnost chodců a nedostatečné a nepravdivé otevírací době Konzumu/Pošty (pozn: v roce 2021 díky personálním problémům došlo k redukci otevírací doby. V 11/21 bylo provozovatelem z větší části vyřešeno).

#### Co považujete z hlediska budoucího rozvoje obce za podstatné?

Téma	četnost
Dostupnost bydlení /stavební parcely	23
Bezpečné komunikace po obci / chodníky	13
Prodejna Konzum/pošta	8
DSP	8
Obecní komunikace	8
Kvalitní ZŠ a MŠ	7
Oprava komunikací které nejsou v majetku obce (komunikace s SUS)	6
Kanalizace	6
Podpora mladých rodin	5
Podpora turistického ruchu	4
Řešit prostor náměstíčka	4
Restaurace	3
Veřejné dopravní spojení	3
Jiný starosta	3
Modernizace, oprava a údržba obecního majetku	3
Pořádání sportovních a kulturních akcí	3

Velmi vysoká četnost u dostupnosti bydlení / stavební parcely a bezpečné komunikace / chodníky.

### Vyhodnocení ankety, pořadí priorit.

1.	Stav chodníků, parkování na veřejných prostranstvích, <b>chodník střed obce - škola</b>	<b>3,16</b>
2.	<b>DPS</b>	3,15
3.	Možnost výstavby rodinných domů	<b>3,14</b>
4.		<b>3,12</b>
	Stav a bezpečnost místních komunikací (průtah není majetkem obce)	<b>3,12</b>
5.	<b>Řešení prostoru náměstíčka</b>	3,05
6.	<b>3. etapa pošty</b>	3,00
7.	<b>Zvýšení bezpečnosti u MŠaZŠ</b>	2,95
8.	<b>Výstavba dětských hřišť</b>	2,90
9.	Dostupnost služeb ( <b>otvírací doba Konzum / ČP</b> )	<b>2,88</b>
10.	Dostupnost bydlení	<b>2,78</b>
11.	<b>Chodník Bredůvka</b>	2,70
12.	Úroveň sportovního vyžití ( <b>Workout, dětská hřiště</b> )	<b>2,67</b>
13.	<b>KD - zastřešení, zatraktivnění</b>	2,65
14.	<b>Úprava sběrných míst odpadu</b>	2,64
15.	Kulturní a společenský život	<b>2,63</b>

Zeleně - doplněno z otázek 19.-22.

### Pořadí priorit zastupitelů

1.	Byty čp. 286 pošta	61
2.	DPS	47
3.	Chodník středo obce - škola	46
4.	Chodník Bredůvka	44
5.	Opravy komunikací	40
6.	Úprava sběrných míst po obci	35
7.	Garáže a prostory pro zaměstnance OÚ	31
8.	Zasíťování dalších parcel sídliště Nad Stadionem	28
9.	Řešení prostoru náměstíčka, chodník náměstíčko, truhlíky oddělující	27
10.	Petrův palouk - Modernizace a zatraktivnění, vjezd, rekonstrukce chatek,	18
11.	Turistická infrastruktura, Informační systém v obci, naučná stezka	16
12.	Dořešení dopravní situace v okolí školy / školky	16
13.	Zeleň - osázení a obnovení polních cest a mezí, výsadba zeleně,	13
14.	KD - terasa a úprava vzhledu (vnější vzhled budovy řešit opláštěným),	9
15.	Cesta z nového kopce ke škole	9

## Průnik priorit zastupitelstvo / občané

1. DPS	47	3,15
2. Chodník středo obce - škola	46	3,16
3. Byty čp. 286 pošta	61	3,00
4. Opravy komunikací	40	3,12
5. Zasiřování dalších parcel sídliště Nad Stadionem	28	3,14
6. Řešení prostoru náměstíčka	27	3,05
7. Chodník Bredůvka	44	2,70
8. Dořešení dopravní situace v okolí školy / školky	16	2,95
9. Úprava sběrných míst po obci	35	2,64
10. Garáže a prostory pro zaměstnance OÚ	31	0
11. Výstavba dětských hřišť	0	2,90
12. Dostupnost služeb (otvírací doba Konzum / ČP)	0	2,88
13. Petrův palouk - Modernizace a zatraktivnění	18	0
14. Turistická infrastruktura, informační systém v obci, stezka	16	0
15. KD - terasa a úprava vzhledu	9	2,65
16. Úroveň sportovního vyžití (Workout, dětská hřiště)	0	2,67
17. Zeleň - osázení a obnovení polních cest a mezí apod.	13	0
18. Cesta z nového kopce ke škole	9	0
19. Kulturní a společenský život	0	2,63

## **A.2 VÝCHODISKA PRO NÁVRHOVOU ČÁST**

### **Hlavní závěry z analýz**

Z průniku priorit mezi respondenty a zastupiteli obce jsou zřejmé oblasti na které se musí obec v následujících letech soustředit.

Dle demagogického vývoje v obci, respektive v celé ČR, je patrný trend vyššího % zastoupení věkové skupiny 65 let a více v rámci celé společnosti se všemi důsledky, které z toho plynou. Tato problematika je vnímána jako velice důležitá nejen zastupiteli, ale i obyvateli obce. Je třeba plynule pokračovat na již částečně započaté práci na projektu „domu pokojného stáří“ a v blízké budoucnosti začít realizaci výstavby.

Chodník střed obce – škola. Úsek komunikace mezi současným středem obce (náměstíčko) a historickým středem (škola, kostel) je hojně využíván chodci. Z velké části pak dětmi docházejícím ze sídliště ve spodní části obce do školy. V daném úseku není v současné chvíli vybudován chodník ani instalováno jiné bezpečnostní značení a děti a chodci tak využívají okraj komunikace. Vzhledem k umístění komunikace převážně v údolí není možné najít vybudovat po celém úseku standardní chodník. Celá problematika si vyžaduje studii proveditelnosti a zhodnocení možných variant řešení.

Byty čp. 286 Pošta – v roce 2021 byla realizována 2. etapa přestavby na obecní byty. Z výsledku ankety vyplývá požadavek na dostupnost bydlení v obci. Nutné vyhodnotit s odstupem obsazenost bytů 2 etapy a v případě nutnosti aktivně přistoupit k řešení třetí etapy - rozšíření o další byty v podkroví. Nabídka startovacích bytů pro mladé rodiny.

V oblasti komunikací je nutná jejich pravidelná kontrola a údržba včetně určení prioritizace jejich oprav. Ve vybraných částech obce dále chybí pro bezpečný pohyb chodců i chodníky (v části Bredůvka u silnice I/11, ve středu obce a u ZŠ a MŠ). Ve středu obce je nevyhovující křižovatka, je nutné ji vyřešit v návaznosti na rekonstrukci celého prostoru náměstíčka, případně v návaznosti na uvažovaný projekt DPS v této lokalitě.

Objevuje se sílí poptávka po stavebních parcelách, pokračovat v přípravách projektu zasiťování dalších parcel v lokalitě Nad Stadionem. Aktivně řešit sběrná místa odpadu, jejich rekultivaci a vhodné zasazení do prostoru.

Nutnost rozvíjet podporu cestovního ruchu, informovanost turistu, naučné stazky, síť cyklotras a cyklostezek. Systematicky investovat do Petrova palouku, zajistit jeho provozuschopnost a konkurenceschopnost.

V oblasti sportovně-kulturní je potřebné budovat různé odpočinkové zóny a prvky, prostory pro děti a Workout hřiště. Je nutné také udržovat a opravovat památky v obci. V neposlední řadě je důležité zvýšit zájem lidí o obec a společenské akce včetně pořádání většího počtu kulturních akcí.



## Limity budoucího rozvoje obce

*Velmi důležité východisko pro navrhované budoucí rozvojové aktivity v obci představují různé limity jejího rozvoje, jejichž příčina může být velmi různorodá – od územně plánovacích dokumentů obce či vyššího územního celku (např. kraje), přes různě lokalizované stavby v okolí obce až po konkrétní situaci v dílčích lokalitách nebo geografické poloze samotné obce.*

**V obci Nekoř se vyskytuje několik limitů budoucího rozvoje, které ale mají různou významnost.**

Mezi jeden z nejdůležitějších patří samotná **podhorská poloha obce**, která je utvářena okolním reliéfem s dominancí několika údolí s vodními toky (Divoká Orlice, Nekořský potok, údolní nádrž Pastviny). Díky tomu je obec velmi dlouhá s různým výškovým členěním, což s sebou nese významné finanční náklady a problémy například při budování kanalizace, likvidaci odpadů nebo údržbě komunikací.

Další limit rozvoje představuje **komunikace první třídy č. 11 v části obce Bredůvka**, jenž vlastní stát, a která prochází středem této místní části, čímž jí rozděluje na dvě poloviny a je také příčinou zvýšeného nebezpečí a hlukové a emisní zátěže pro místní občany.

Mezi další limity budoucího rozvoje lze počítat i různé stavby či jevy, které například převážně existují spíše v zázemí obce, ale mají na ní určitý vliv. Takovým příkladem může například být **Údolní nádrž Pastviny** včetně její vyrovnávací nádrže „Malé přehrady“ vodní nádrž, jež zasahuje do katastru více obcí a vytváří přirozenou bariéru prostupnosti v krajině. S tím souvisí i značný **počet rekreačních objektů a jejich provoz**, které částečně zatěžují krajinu i obec.

Dalším takovým limitem jsou Chráněné oblasti přirozené akumulace vod (CHOPAV). Nekoře se dotýká například CHOPAV Žamberk – Králíky nebo CHOPAV Východočeská křída a s tím i částečně související **ochranné pásmo vodního zdroje 2 stupně** na větší části obce s příslušnými omezujícími podmínkami.

*V neposlední řadě budou působit na budoucí aktivity obce limity, které se přímo vyskytují na území obce.*

Například o různé stupně ochrany staveb v oblasti památkové péče (např. kostel svatého Mikuláše).

Další významnou limitou je **zátopové území řeky Divoké Orlice** se na části území obce, což může významně ovlivnit budoucí výstavbu rezidenčních či komerčních subjektů apod.

Každé území má své limity rozvoje různého rozsahu. Konkrétní přehled všech těchto limitů obce Nekoř je uveden v územním plánu obce. K těmto limitům je potřebné přihlížet při formulování návrhové části PRO zejména u plánování již konkrétních rozvojových aktivit, a proto patří mezi významná východiska budoucího rozvoje obce.

Je také důležité, aby budoucí PRO respektoval hlavní směry strategických dokumentů vyšších územních celků – kraje a státu (např. Program rozvoje Pardubického kraje, nebo Strategii regionálního rozvoje České republiky) a územně plánovacích dokumentů (např. Zásady územního rozvoje Pardubického kraje).

## Vyhodnocení vlivů dalších koncepčních dokumentů

Obec má zpracován Program obnovy vesnice Nekoř, dokument, který je podmínkou pro získávání dotací z krajského dotačního programu POV.

Tento materiál je aktualizován (přeprocováván) vždy jednou za 4 roky, většinou v souladu s volebním obdobím zastupitelstva obce. Každoročně je aktualizován akční plán na jednotlivý následující rok. Poslední aktualizace byla schválena v roce 2020.

Dokument je souhrnem probíhajících i plánovaných aktivit, prioritně z těch oblastí, na které je možné získávat zejména krajské dotační prostředky. Souhrn neobsahuje žádné bližší časové, odpovědnosti ani finanční rozpracování. V podstatě obsahuje to, co bychom si přáli realizovat. Seznam možných aktivit a návrhů projektů je nadlimitní, za dané období není reálné všechny je realizovat. Při aktualizaci ani jinak se provádí částečné vyhodnocení splnění či reálnosti projektů a aktivit.

Pro potřeby PRON poslouží jako vhodná zásoba nápadů a návrhů jednotlivých opatření a aktivit.

## B. Návrhová část

### **B.1 STRATEGICKÁ VIZE**

Vize představuje dlouhodobý obraz o budoucnosti obce, o tom, jak se bude obec měnit a zlepšovat. Vize je tzv. „směrovkou“ rozvoje a zároveň představuje cílový stav obce. Strategická vize obce je definována zejména na základě výsledků a závěrů předchozích bodů analytické části (části A.1 + A.2) a také na základě jednání pracovní skupiny. Naplnění vize bude dosaženo realizací tohoto Programu rozvoje obce a následně na něj navazujících dokumentů stejného charakteru, neboť časový horizont vize obce Nekoř je definován na do roku 2020.

#### **STRATEGICKÁ VIZE OBCE NEKOŘ:**

**Obec Nekoř je KLIDNÝM MÍSTEM PRO ŽIVOT, s bydlením v blízkosti přírody a v klidném životním prostředí, v zázemí tří měst nabízejících dostupnost služeb pro obyvatele obce Nekoř, relativně nízkou nezaměstnaností, s příznivým demografickým vývojem, fungující mateřskou a základní školou.**

**Obec nabízí dostatečné společenské, sportovní a kulturní vyžití pro všechny věkové kategorie obyvatel a je atraktivní turistickou a rekreační oblastí.**

**Obec průběžně zajišťuje obnovu infrastruktury a uchování památek a okolní přírody pro další generace.**

## **B.2 PROGRAMOVÉ CÍLE**

Programové cíle stanovují, čeho chce obec Nekoř dosáhnout realizací svého programu rozvoje. Časově se váží k platnosti dokumentu, tj. pro obec Nekoř jsou formulovány na období 7 let (2013–2020). Programové cíle jsou stanoveny na základě definovaných problémů i potřeb občanů obce a mají vyjadřovat žádoucí stav obce, kterého by mělo být dosaženo do konce platnosti tohoto dokumentu.

- ⇒ **UDRŽET KLIDNÉ MÍSTO PRO ŽIVOT OBYVATEL V PŘÍZNIVÉM ŽIVOTNÍM PROSTŘEDÍ A ZACHOVATÉ KRAJINĚ**
- ⇒ **PODPOŘIT ROZVOJ BYDLENÍ V OBCI**
- ⇒ **ROZVINOUT ŠKOLSTVÍ A VOLNOČASOVÉ AKTIVITY OBYVATEL**
- ⇒ **ZKVALITNIT INFRASTRUKTURU OBCE**
- ⇒ **PODPOŘIT PODNIKÁNÍ A ROZVOJ CESTOVNÍHO RUCHU**

### **B.3 OPATŘENÍ**

**Opatření obce jsou definována jako zásadní úkoly k naplnění stanovených programových cílů a formulují přístup k řešení jednotlivých témat.** Odvíjí se od programových cílů a mají střednědobý charakter, předpoklad jejich realizace je v celém návrhovém období tohoto dokumentu nebo ve stanoveném kratším časovém úseku. Jednotlivá opatření jsou pak naplňována prostřednictvím realizace konkrétních rozvojových aktivit.

**Opatření 1: Podpora péče o životní prostředí a bezpečnost obyvatel**

**Opatření 2: Péče o krajinu a památky**

**Opatření 3: Koordinace výstavby a její rozvoj**

**Opatření 4: Mateřská a základní škola Nekoř**

**Opatření 5: Podpora a budování volnočasových aktivit v obci**

**Opatření 6: Rozvoj stávajících a budoucích spolků**

**Opatření 7: Komplexní péče a rozvoj obecního majetku a veřejných prostranství**

**Opatření 8: Rekonstrukce, údržba a budování dopravní a technické infrastruktury**

**Opatření 9: Podpora drobného podnikání a rozvoje cestovního ruchu**

**Opatření 10: Veřejná správa, ochrana obyvatelstva, SMART řešení**

## **B.4 ROZVOJOVÉ AKTIVITY**

Rozvojová aktivita představuje již konkrétní projekt, nebo činnost (soubor činností) vedoucí k naplnění příslušných definovaných opatření obce.

### **Opatření 1: Podpora péče o životní prostředí a bezpečnost obyvatel**

<i>Název aktivity</i>	<i>Termíny</i>	<i>Odpovědnost</i>	<i>Náklady</i>	<i>Zdroje financování</i>
<b>1.1 Péče o zeleň v obci</b>	průběžně		50.000	Dotace, vlastní
Komentář: péče o stávající zeleň – včetně nové výsadby, výsadba liniových prvků (aleje, remízky) dle ÚP, ošetření vzrostlých stromů – i těch ne památkově chráněných				
<b>1.2 Vybavení obce komunální technikou</b>	2023-2027		750.000	Dotace, vlastní, RROPZB
Komentář: nákup víceúčelové komunální techniky – údržba zelených ploch, komunikací, chodníků, využití v SDN + garáže na uložení techniky				
<b>1.3 Třídění odpadů a sběr bioodpadů</b>	2023 - 2025		????	Orlicko, dotace, vlastní
Komentář: rozšíření řízeného tříděného sběru plastů a dalších recyklovatelných odpadů, kompostéry do domácností, komunitní kompostárna				
<b>1.4 Dovybavení a úprava sběrných míst v obci</b>	průběžně		250.000	EKO-KOM, vlastní
Komentář: doplnění, rozšíření (lokalita u zástavby na Vejrově), sběrných míst v obci na tříděný odpad, výstavba ohrazených sběrných míst – gabiony, prkna + zpevněné plochy pod místy s kontejnery				
<b>1.5 Vybavení SDN</b>	2023–2027		200.000	Státní, Krajské dotační programy
Komentář: dovybavení SDN kontejnery na separovaný odpad,				
<b>1.6 Bezpečnost na komunikacích v obci – instalace radarů na měření rychlosti v obci</b>	2022–2025		80.000 /1 ks	vlastní zdroje
Komentář: doplnění stávajících radarů instalací radaru u školy				
<b>1.7 Obnova dopravního značení</b>	průběžně		20.000/akci	Vlastní
Komentář: obnova dopravních značek a dopravního značení v obci				
<b>1.8 řešení dopravní situace u MŠ a ZŠ</b>	2023-27		800.000	Vlastní
Komentář: vodorovné a barevné a zvukové dopravní značení na komunikaci kolem MŠ a ZŠ – nutno řešit na pozemcích SÚS				
<b>1.9 využití obnovitelných zdrojů</b>	2023-27		500.000	dotace
Komentář: využití dešťové vody, recyklace odpadů, solární energie				

**Opatření 2: Péče o krajinu a památky**

<i>Název aktivity</i>	<i>Termíny</i>	<i>Odpovědnost</i>	<i>Náklady</i>	<i>Zdroje financování</i>
<b>2.1 majetkoprávní vypořádání komunikací a cest</b>	Průběžně		50.000	Vlastní,
Komentář: doměřování místních komunikací v obci				
<b>2.2 Komplexní pozemkové úpravy</b>	????			Vlastní, Státní dotace
Komentář: žádost o uskutečnění KPÚ, doměřování místních komunikací				
<b>2.3 Oprava malých památek v obci</b>	2022–2027		80.000	Orlicko, Vlastní, dotace
Komentář: Zvonička Údolí – dokončení oprav, kaplička v Šancích, oprava, sochy v obci, sakrální sloupky v krajině				
<b>2.4 Oprava kamenného schodiště hřbitova</b>	2024–2027	Kulturní památka – součást hřbitovní zdi	500.000	Vlastní, dotace
Komentář: oprava rozjíždějících se s kamenných schodů k e hřbitovu – hřbitovní zeď je památkově chráněna				
<b>2.5 zadržení vody v krajině</b>	2023–2027		500.000	Vlastní, dotace
Komentář: obnova drobných vodních ploch				

**Opatření 3: Koordinace výstavby a její rozvoj**

<i>Název aktivity</i>	<i>Termíny</i>	<i>Odpovědnost</i>	<i>Náklady</i>	<i>Zdroje financování</i>
<b>3.1 Územní plán</b>	2022		obec	Vlastní
Komentář: přijetí potřebných změn ÚP v návaznosti na aktuální problémy a potřeby výstavby				
<b>3.2 Zasíťování dalších parcel Sídliště nad stadionem</b>	2023–2027	OZ, SK	15.000.000	Vlastní
Komentář: V návaznosti na ÚP a studii zasíťování dalších parcel k výstavbě sídliště Nad stadionem				
<b>3.3 Rekonstrukce čp. 286 „pošta“ III.a IV. etapa</b>	2022-23		5.000.000	Vlastní
Komentář: realizace poslední etapy rekonstrukce bytů 286 – „pošty“ – podkroví, střecha a zateplení				
<b>3.4 Výstavba domu s byty pro seniory</b>	2022 - 2025		35.000.000	RROPZB
Komentář: příprava výstavby domu s byty pro seniory zabezpečených pečovatelskou službou svazku obcí + nositel projektu včetně dotace a výstavby - RROPZB				
<b>3.5 Zasíťování dalších stavebních parcel v obci</b>	2024–2027			Vlastní zdroje, úvěr
Komentář: příprava dalších míst v obci k výstavbě – pokud se najde vhodná lokalita				
<b>3.6 Výstavba přístupových komunikací do míst možné výstavby RD</b>	2024–2027			Vlastní zdroje, úvěr
Komentář: příprava dalších míst v obci k výstavbě – pokud se v místě nachází více stavebních parcel i v soukromém vlastnictví a chystá se reálná výstavba				
<b>3.7 Úprava a rozšíření kapacity ČOV, kanalizační sítě</b>	2022–2026		1.500.000	Vlastní zdroje, úvěr
Komentář: úprava a navýšení kapacity ČOV k výstavbě Sídliště nad stadionem, kanalizace a ČOV bytovky u továrny, řešení čištění odpadních vod v ostatních částech obce				
<b>3.8 Snižování energetické náročnosti obecních budov</b>	2022–2027		1.500.000	Vlastní zdroje, úvěr
Komentář: zateplení , obměna vytápění				



**Opatření 4: Mateřská a základní škola Nekoř**

<i>Název aktivity</i>	<i>Termíny</i>	<i>Odpovědnost</i>	<i>Náklady</i>	<i>Zdroje financování</i>
<b>4.1 školní zahrada (oplocení, odpočinkové a hrací prvky )</b>	2022-2024		650.000	Dotace MMR
Komentář: obnova plotu, úprava terénu, odpočinkové místo, lavičky a herní prvky na školní zahradě				
<b>4.2. řešení dopravní situace u MŠ a ZŠ</b>	2023-27	Shodné s bodem 1.9.	800.000	Vlastní
Komentář: vodorovné a barevné a zvukové dopravní značení na komunikaci kolem MŠ a ZŠ – nutno řešit na pozemcích SÚS				
<b>4.3. oprava šaten, chodeb a sociálek ZŠ</b>	2023-25		500.000	Vlastní, dotace
Komentář: oprava podlah šaten a chodeb v budově základní školy				
<b>4.4. půdní vestavba v ZŠ</b>	2023-27		800.000	Vlastní, dotace
Komentář: vybudování specializované učebny v půdních prostorách základní školy				
<b>4.5. Zabezpečení technické místnosti MŠ</b>	2022-23		400.000	Vlastní, dotace
Komentář: zabezpečení při úniku, poruše vody, hlášení mimořádných událostí a chyb				

**Opatření 5: Podpora a budování volnočasových aktivit v obci**

<i>Název aktivity</i>	<i>Termíny</i>	<i>Odpovědnost</i>	<i>Náklady</i>	<i>Zdroje financování</i>
<b>5.1 Výstavba dětských hřišť a míst aktivního odpočinku</b>	2022–2027		500.000	Vlastní, dotace
Komentář: vytipovaná místa na nová dětská hřiště – Vejrov, Sídliště nad stadionem, Sídliště nad KD,, doplnění herních prvků park stadion, - terénní úpravy , výsadba zeleně, osvětlení, lavičky, dětské prvky, prvky, zázemí pro společné aktivity občanů - táborové ohně grilování.....				
<b>5.2 CVAN – podkroví</b>	2023-2027		800.000	Dotace rozvoj sportu, vlastní
Komentář: úprava podkrovních prostor na celoročně využitelný prostor				
<b>5.3 CVAN – nízkoprahový klub</b>	2022-2027	Některý ze spolků		Dotační zdroje
Komentář: využití klubovny CVAN pro nízkoprahový klub mládeže – hudba, kulečnick, PC hry,...prevence negativních jevů (např. setrvávání mládeže na zastávkách v obci), napříč generacemi				

**Opatření 6: Rozvoj stávajících a budoucích spolků**

<i>Název aktivity</i>	<i>Termíny</i>	<i>Odpovědnost</i>	<i>Náklady</i>	<i>Zdroje financování</i>
<b>6.1 Podpora činnosti spolků</b>	2022–2027		140.000	Vlastní
Komentář: přímá finanční podpora činnosti spolků, nepřímá podpora – minibus, využití sportoviště, KD,..CVAN...				
<b>6.2 Podpora kulturních akcí</b>	2022–2027		10.000	Vlastní
Komentář: podpora kulturních akcí organizovaných spolky, obcí – divadla, koncerty, výstavy – rozšíření nabídky kulturních akcí pro občany				

**Opatření 7: Komplexní péče a rozvoj obecního majetku a veřejných prostranství**

<i>Název aktivity</i>	<i>Termíny</i>	<i>Odpovědnost</i>	<i>Náklady</i>	<i>Zdroje financování</i>
<b>7.1 Řešení středu obce</b>	2022–2027		2.000.000	Evropské dotace
Komentář:vyřešení dispozice a komunikačních problémů náměstíčka – prostoru před KD				
<b>7.2 Zatraktivnění vzhledu obce</b>	průběžně		50.000	vlastní
Komentář: květinová výzdoba a parkové úpravy v obci				
<b>7.3 Přístavba OÚ - garáže a prostory pro zaměstnance</b>	2024–2027		2.000.000	Vlastí, dotace
Komentář: doplnění potřebných prostor ke garážování komunální techniky, zázemí pro zaměstnance, rozšíření archivu.....				
<b>7.4 KD – úprava vzhledu, terasa restaurace</b>	2022–2024		2.000.000	Vlastí, dotace
Komentář: úprava vzhledu KD, rozšíření venkovní terasy, chodník podél KD				
<b>7.5 Přestavba a úprava autobusových zastávek</b>	2023–2027		800.000	Vlastí, dotace
Komentář: ve vazbě na sběrná místa v obci, výstavbu chodníků apod....				

**Opatření 8: Rekonstrukce, údržba a budování dopravní a technické infrastruktury**

<i>Název aktivity</i>	<i>Termíny</i>	<i>Odpovědnost</i>	<i>Náklady</i>	<i>Zdroje financování</i>
<b>8.1 Oprava místních komunikací</b>	2022–2027		1.500.000	Vlastní, dotace
Komentář: průběžné opravy místních komunikací, zpevňování dalších více využívaných účelových komunikací – stanovení priorit – rozpracováno v akčním plánu				
<b>8.2 Chodníky Bredůvka – u I/11</b>	2022–2024		3.000.000	Státní dotace – SFDI
Komentář: výstavba chodníku kolem silnice 1. tř. na Bredůvce				
<b>8.3 Výstavba chodníků v obci</b>	2023–2027			Státní dotace – SFDI
Komentář: Střed obce-ZŠ – studie a realizace, Vejrov, u zastávky u přehrady, u KD, střed obce				
<b>8.4 Opravy a výstavba veřejného osvětlení</b>	2022–2027		100.000	POV, vlastní
Komentář: rekonstrukce části veřejného osvětlení – horní Nekoř - výměna stožárů, svítidel; Sídliště nad Stadionem – interaktivní prvky a výměna svítidel; interaktivní prvky na vhodné větve VO, VO u zastávky u přehrady – solar, Vejrov, příkládání zemních kabelů k síti NN do země				
<b>8.5 Zaměření sítí v obci</b>	2022–25		10.000	Vlastní
Komentář: mapový portál G obec – postupné zanesení všech sítí v obci – zpřístupnění na webu obce – digitální mapa STI				
<b>8.6 Chodníček od Sídliště nad stadionem ke škole</b>	2024–2027			Státní dotace – vlastní zdroje
Komentář: ve vazbě na zasíťování dalších parcel				
<b>8.7 Pasport místních komunikací</b>	2022 - 2027		75.000	Státní dotace – vlastní zdroje
Komentář: doplnění stávajícího pasportu místních komunikací, doměření problematických míst a jejich vlastnické dořešení				

**Opatření 9: Podpora drobného podnikání a rozvoje cestovního ruchu**

<i>Název aktivity</i>	<i>Termíny</i>	<i>Odpovědnost</i>	<i>Náklady</i>	<i>Zdroje financování</i>
<b>9.1 Podpora místních podnikatelů</b>	průběžně			
Komentář: bezplatná inzerce místních firem a podnikatelů ve zpravodaji, odkazem na webu obce – těch, které podporují spolkový, sportovní a kulturní život v obci, informační setkání				
<b>9.2 Webové stránky obce a svazků</b>	2022–27		20.000	Vlastní
Komentář: doplnění webových stránek obce s nabídkou turistických služeb, ubytování, služby i služeb místních podnikatelů, mapový portál G obec, kulturní památky, stezka historických památek – RROPZB, Mobilní rozhlas				
<b>9.3 Reklamní předměty obce</b>	průběžně		50.000	Vlastní, Orlicko, RROPZB
Komentář: reklamní a upomínkové předměty obce				
<b>9.4 Cyklostezka Žamberk – Pastviny</b>	2023-2027			Dotace EU – SFDI
Komentář: v návaznosti na nyní zpracovávanou studii – výstavba cyklostezky od Líšnice–Továrny - kolem malé přehrady do Pastvin				
<b>9.5 Turistická informační infrastruktura</b>	2022–2025		300.000	Dotace, vlastní, RROPZB
Komentář: turistické informační tabule svazku RROPZB, navazující vlastní informační systém v obci, historická naučná stezka – RROPZB,				
<b>9.6 Hradisko Vejrov</b>	2022-2027			Dotace, vlastní
Komentář: řešení přístupů k hradisku i studánce s kapličkou, budování cestičky k , informační panel o historii, zpouparizování místa, archeologický výzkum				
<b>9.7 . Petrův palouk - modernizace a zatraktivnění</b>	2022–2027		2.500.000	Dotace, vlastní,
Komentář: rekonstrukce elektřiny chatky a správní chata, navýšení příkonu, rekonstrukce stávajícího VO a sloupků pro karavany, výstavba nového VO a připojovacích sloupků, terénní úprava míst pro karavany, rekonstrukci sociálního zařízení				
<b>9.8 Podpora dostupnosti služeb</b>	průběžně			Dotace, vlastní,
Komentář: podpora rozvoje a dostupnosti služeb v obci – prodejna, pošta, zásilkovna, lékař, apod...				

**Opatření 10: Veřejná správa, ochrana obyvatelstva, SMART řešení**

<i>Název aktivity</i>	<i>Termíny</i>	<i>Odpovědnost</i>	<i>Náklady</i>	<i>Zdroje financování</i>
<b>10.1 Minibus pro potřeby obce a spolků</b>	2022		500.000	dotace
Komentář: minibus pro potřeby obce, zásahové jednotky a spolků				
<b>10.2 SMART řešení obecní infrastruktury</b>	průběžně			Vlastní, dotace
Komentář: veřejné osvětlení – změny intenzity světla , ČOV - dálkové hlášení chyb				
<b>10.3 SMART řešení veřejné správy</b>	2023-2027			Vlastní, dotace
Komentář: elektronická úřední deska, digitalizace				
<b>10.4 zásahová jednotka – dovybavení</b>	průběžně			Vlastní, dotace
Komentář: doplňování a obnova vybavení zásahové jednotky JPO V Nekoř				

## AKČNÍ PLÁN

Akční plán PRO Nekoř představuje krátkodobý plán (na období 6 let), který podrobně specifikuje způsob naplňování programových cílů, opatření a rozvojových aktivit celého Programu rozvoje obce Nekoř (PRON). Akční plán zejména konkretizuje rozvojové aktivity na nejbližší období.

### **ROK 2022 – vybrané rozvojové aktivity**

*Schváleno ZO Nekoř IX/2021*

<b>1.1 Péče o zeleň v obci</b>	2022	průběžně	50.000	Dotace POV, vlastní
<i>Komentář: péče o stávající zeleň – včetně nové výsadby, výsadba liniových prvků (aleje, remízky) dle ÚP, ošetření vzrostlých stromů – i těch ne památkově chráněných, projekt ozelenění Sídliště nad Stadionem</i>				
<b>1.2 Vybavení obce drobnou technikou</b>	průběžně		55.000	vlastní
<i>Komentář: drobné nářadí na provádění obecních prací – nabíječka autobaterií, regály – zásobníky na šrouby, vruty a spol...</i>				
<b>1.2 Vybavení obce komunální technikou</b>	2022-2025		????	Společný projekt RROPZB
<i>Komentář: komunální technika na údržbu zeleně, úklid veřejných prostranství, likvidace odpadů– společný projekt obcí pod Zemskou branou</i>				
<b>1.4 Dovybavení sběrných míst v obci – úprava sběrných míst - Vejrov</b>	2022		250.000	vlastní
<i>Komentář: Sběrné místo Vejrov u zastávky, Vejrov sídliště – realizace gabionového ohrazení, doplnění kontejnerů na tříděný odpad</i>				
<b>1.7 Obnova dopravního značení</b>	průběžně		20.000	Vlastní
<i>Komentář: obnova dopravních značek v obci – v návaznosti na pasport MK</i>				
<b>1.7 dopravní značení křižovatka ke hrázi</b>	2022		20.000	Vlastní
<i>Komentář: vodorovné dopravní značky – Vejrov - u zastávky Nekoř přehrada</i>				
<b>2.2 Komplexní pozemkové úpravy</b>	Průběžně		70.000	Státní dotace
<i>Komentář: 2022 postupné doměření místních komunikací, dořešování majetkových vztahů v obci</i>				
<b>2.3 Oprava malých památek v obci – zvonička Údolí</b>	2022		200.000	Orlicko, vlastní, státní
<i>Komentář: oprava dolní části zvoničky – obití modřínovými prkny, oplechování</i>				
<b>3.3. Rekonstrukce čp. 286 „pošta“ III. a IV. etapa</b>	2022		250.000	Vlastní,
<i>Komentář: rekonstrukce bytů 286 – „pošty“ PD a stavební řízení III a IV etapa – podkroví a zateplení, výběrové řízení, zahájení stavby - podzim 2023–</i>				
<b>3.4 Výstavba domu s byty pro seniory – demolice objektů</b>	2022		1.500.000	Vlastní,
<i>Komentář: demolice stávajících čp. 130 a 131 – Obec Nekoř, příprava studie, projektové dokumentace - RROPZB</i>				
<b>3.5 Realizace infrastruktury dalších parcel Sídliště nad stadionem</b>	2022	OZ, SK	350.000	Vlastní Dotace?
<i>Komentář: Realizace infrastruktury Sídliště nad stadionem – umožnit další výstavbu RD v této lokalitě - : příprava PD, VŘ</i>				
<b>3.7 Úprava a rozšíření kapacity ČOV</b>	2022	OZ, SK	150.000	Vlastní

Program rozvoje obce Nekoř na období 2022–2027

<i>Komentář: Realizace infrastruktury Sídliště nad stadionem – umožnit další výstavbu RD v této lokalitě - : úprava stávající a navýšení kapacity ČOV - příprava PD, stavební řízení, VŘ</i>				
<b>3.7. Kanalizace a ČOV bytovky u továrny</b>	2022		700.000	Krajské dotace, vlastní
<i>Sdružený projekt – obec, SBD, nemovitost čp. 106 – obec spoluučast zpracování PD i reauilizace, příprava žádosti, realizace kanalizace</i>				
<b>4.1 Školní zahrada a oplocení</b>	2022		550.000	Dotace MAS, vlastní
<i>Komentář: drobné nářadí na provádění obecních prací – nabíječka autobaterií, elektrická řetězová pila, regály – zásobníky na šrouby, vruty a spol...</i>				
<b>5.1 Hřiště Vejrov</b>	2022		500.000	Vlastní, dotace MMR
<i>Komentář: terénní úpravy, lavičky, dětské prvky, ozelenění</i>				
<b>6.1 Podpora činnosti spolků</b>	Průběžně		140.000	Vlastní
<i>přímá finanční podpora činnosti spolků, nepřímá podpora – minibus, využití sportoviště, KD,..CVAN...</i>				
<b>6.2 Podpora kulturních akcí</b>	Průběžně		10.000	Vlastní
<i>podpora kulturních akcí organizovaných spolky, obcí – divadla, koncerty, výstavy – rozšíření nabídky kulturních akcí pro občany</i>				
<b>7.1 Řešení středu obce</b>	2022		50.000	vlastní
<i>2022 – realizace vodorovného dopravního značení</i>				
<b>7.4 Opravy KD</b>	2022		150.000	vlastní
<i>výměna zadních dveří venkovního vchodu do sálu a restaurace KD</i>				
<b>8.1 Oprava místní komunikace za hrází kolem budovy Povodí Labe k Údolí</b>	2022		1.200.000	POV
<i>Oprava komunikace koleb budovy Povodí Labe do Údolí – po položení kabelů NN doasfaltování zbylé výměry</i>				
<b>8.1 Oprava místních komunikací – komunikace u Šejvlů</b>	2022-2024		100.000	vlastní, státní dotace
<i>majetkoprávní vypořádání, příprava PD, žádosti o dotaci</i>				
<b>8.1 Oprava místních komunikací</b>	2022		500.000	vlastní
<i>průběžné opravy dalších cest, obnova dopravních značek, výspraва emulzí, instalace svoznic na odvod vody</i>				
<b>8.2 Chodníky Bredůvka I/11</b>	2022		140.000	Vlastní
<i>zpracování PD, stavební řízení, žádost o dotaci, VŘ</i>				
<b>8.3 Výstavba chodníků v obci – pěšina k zastávce u hráze</b>	2022		120.000	vlastní
<i>PD, mlatový chodník</i>				
<b>8.4 Oprava Veřejného osvětlení v obci</b>	2022		100.000	vlastní
<i>Komentář: VO od Údolí k Pastvinké přehradě - přiložení k NN ukládanému do země, nové stožáry,</i>				
<b>8.5 Zaměření sítí v obci</b>	2022–25		10.000	Vlastní
<i>Komentář: mapový portál G obec – postupné zanesení všech sítí v obci – zpřístupnění na webu obce – digitální mapa STI</i>				
<b>8.7 Pasport místních komunikací</b>	2022 - 2025		75.000	Státní dotace – vlastní zdroje
<i>Komentář: doplnění stávajícího pasportu místních komunikací, doměření problematických míst a jejich vlastnické dořešení</i>				
<b>9.3 Reklamní předměty obce</b>	průběžně		50.000	Vlastní,

Program rozvoje obce Nekoř na období 2022–2027

				sdužení obcí Orlicko
Komentář: reklamní a upomínkové předměty obce, společná publikace leteckých snímků Orlicko				
<b>9.4 Cyklostezka Žamberk – Pastviny</b>	2020-2025		50.000	Dotace EU – IROP, vlastní
v návaznosti zpracovávané studie a PD – propojení cyklostezky od Lišnice–kolem továrny - k mostu - napojení na cyklostezku Letohrad – Pastviny - kolem Malé přehrady do Pastvin – nositel projektu ORLICKO - možná realizace ???? - 2022 – výkup dalších pozemků u protipovodňové hráze				
<b>9.5 Turistická informační infrastruktura</b>	2022–2025		300.000	Dotace, vlastní, RROPZB
Komentář: turistické informační tabule svazku RROPZB, navazující vlastní informační systém v obci, historická naučná stezka – RROPZB,				
<b>9.6 Hradisko v Vejrov</b>	2022		50.000	vlastní
2022 – projekt přístupových cestiček a úprav okolí kapličky a studánky v Šancích				
<b>9.7. Petrův Palouk – rekonstrukce elektřiny</b>	2022		150.000	vlastní
Komentář: rekonstrukce elektřiny chatky a správní chata, navýšení příkonu				
<b>9.7. Petrův Palouk – VO, připojovací sloupky, místa pro karavany</b>	2022 - 23		250.000	Dotace rozvoj cest. ruchu
Komentář: rekonstrukce stávajícího VO a sloupků pro karavany, výstavba nového VO a připojovacích sloupků, terénní úprava míst pro karavany				
<b>9.7. Petrův Palouk – rekonstrukce sociálního zařízení</b>	2022 - 23		80.000	vlastní
Komentář: zpracování PD na rekonstrukci sociálního zařízení, SŘ, zpracování žádosti o dotaci				
<b>9.8 Podpora dostupnosti služeb</b>	průběžně			Dotace, vlastní,
Komentář: podpora rozvoje a dostupnosti služeb v obci – prodejna, pošta, zásilkovna, lékař, apod...				
<b>10.1 Minibus pro potřeby obce a spolků</b>	2022		500.000	dotace
Komentář: minibus pro potřeby obce, zásahové jednotky a spolků				
<b>10.2 SMART řešení obecní infrastruktury</b>	průběžně			Vlastní, dotace
Komentář: veřejné osvětlení – změny intenzity světla , ČOV - dálkové hlášení chyb				
<b>10.3 SMART řešení veřejné správy</b>	2023-2027			Vlastní, dotace
Komentář: elektronická úřední deska, digitalizace				
<b>10.4 zásahová jednotka – dovybavení</b>	průběžně			Vlastní, dotace
Komentář: doplňování a obnova vybavení zásahové jednotky JPO V Nekoř				

POV – komunikace kolem budovy Povodí Labe k Údolí



**ROK 2023 – vybrané rozvojové aktivity**

*Bude na každoroční pravidelné aktualizaci doplněno a upřesněno*

<b>1.1 Péče o zeleň v obci</b>	2023	průběžně	80.000	Dotace POV , vlastní
Komentář: <b>péče o stávající zeleň</b> – včetně nové výsadby, výsadba liniových prvků (aleje, remízky) dle ÚP, <b>ošetření vzrostlých stromů</b> – i těch ne památkově chráněných , projekt <b>ozelenění Sídliště nad Stadionem</b>				
<b>1.1. Ozelenění sídliště nad Stadionem</b>	2023	průběžně	120.000	Dotace POV , vlastní
Komentář: ve vazbě na zasít'ování dalších parcel, výstavbu dětského hřiště - realizace <b>ozelenění Sídliště nad Stadionem</b>				
<b>1.2 Vybavení obce komunální technikou</b>	2023-2027		750.000	Dotace, vlastní, RROPZB
Komentář: nákup víceúčelové komunální techniky – údržba zelených ploch, komunikací, chodníků, využití v SDN + garáže na uložení techniky				
<b>1.3 Třídění odpadů a sběr bioodpadů</b>	2023 - 2025		????	Orlicko, dotace, vlastní
Komentář: rozšíření řízeného tříděného sběru plastů a dalších recyklovatelných odpadů, kompostéry do domácností, komunitní kompostárna				
<b>1.4 Dovybavení sběrných míst v obci – úprava sběrných míst -</b>	2023 - 24		150.000	vlastní
Komentář: příprava dalších míst – Vejrov, za Páčovými				
<b>1.5 Vybavení SDN</b>	2023–2027		200.000	Státní, Krajské dotační programy
Komentář: dovybavení SDN kontejnery na separovaný odpad,				
<b>1.6 Bezpečnost na komunikacích v obci – instalace radarů na měření rychlosti v obci</b>	2022–2025		80.000 /1 ks	vlastní zdroje
Komentář: doplnění stávajících radarů instalací radaru u školy				
<b>1.7 Obnova dopravního značení</b>	průběžně		20.000/akci	Vlastní
<b>1.8 řešení dopravní situace u MŠ a ZŠ</b>	2023-27		800.000	Vlastní
Komentář: vodorovné a barevné a zvukové dopravní značení na komunikaci kolem MŠ a ZŠ – nutno řešit na pozemcích SÚS				
<b>1.9 využití obnovitelných zdrojů</b>	2023-27		500.000	dotace
Komentář: využití dešť'ové vody, recyklace odpadů, solární energie				
<b>2.1 majetkoprávní vypořádání komunikací a cest</b>	Průběžně		50.000	Vlastní,
Komentář: doměřování místních komunikací v obci				
<b>2.3 Oprava malých památek v obci</b>	2023		80.000	Orlicko, Vlastní, dotace
Komentář: Zvonička Údolí – dokončení oprav, kaplička v Šancích, oprava, sochy v obci, sakrální sloupky v krajině				
<b>2.5 zadržení vody v krajině</b>	2023–2027		500.000	Vlastní, dotace
Komentář: obnova drobných vodních ploch				

Program rozvoje obce Nekoř na období 2022–2027

<b>3.2 Zásít'ování dalších parcel Sídliště nad stadionem</b>	2023–2027	OZ, SK	15.000.000	Vlastní
Komentář: V návaznosti na ÚP a studii zásít'ování dalších parcel k výstavbě sídliště Nad stadionem				
<b>3.3 Rekonstrukce čp. 286 „pošta“ III.a IV. etapa</b>	2022-23		5.000.000	Vlastní
Komentář: realizace poslední etapy rekonstrukce bytů 286 – „pošty“ – podkroví, střecha a zateplení				
<b>3.4 Výstavba domu s byty pro seniory</b>	2023		100.000	Vlastní, RROPZB
VŘ, realizace stavby v případě získání dotace – realizuje RROPZB, obec jen případně pomocné a s doplňkové aktivity				
<b>3.5 Realizace infrastruktury dalších parcel Sídliště nad stadionem</b>	2023 - 2027	OZ, SK	10.000.000	Vlastní Dotace?
Komentář: Realizace infrastruktury Sídliště nad stadionem – umožnit další výstavbu RD v této lokalitě - : <b>výběr zhotovitele, realizace</b>				
<b>3.6 Výstavba přístupových komunikací do míst možné výstavby RD</b>	2024–2027			Vlastní zdroje, úvěr
Komentář: příprava dalších míst v obci k výstavbě – pokud se v mstě nachází více stavebních parcel i v soukromém vlastnictví a chystá se reálná výstavba				
<b>3.7 Realizace infrastruktury dalších parcel Sídliště nad stadionem - úprava ČOV</b>	2023	OZ, SK	2.000.000	Vlastní Dotace?
Komentář: Realizace infrastruktury Sídliště nad stadionem – umožnit další výstavbu RD v této lokalitě : <b>úprava a navýšení kapacity ČOV</b>				
<b>3.7 Kanalizace a ČOV bytovky u továrny</b>	2023		700.000	Krajské dotace, vlastní
Sdružený projekt – obec, SBD, nemovitost čp. 106 – obec spoluúčast zpracování PD i reauilizace, příprava žádosti, realizace kanalizace				
<b>3.8 Snižování energetické náročnosti obecních budov</b>	2022–2027		1.500.000	Vlastní zdroje, úvěr
Komentář: zateplení , obměna vytápění				
<b>4.1 školní zahrada (oplocení, odpočinkové a hrací prvky )</b>	2022-2024		650.000	Dotace MMR
Komentář: obnova plotu, úprava terénu, odpočinkové místo, lavičky a herní prvky na školní zahradě				
<b>4.2. řešení dopravní situace u MŠ a ZŠ</b>	2023-27	Shodné s bodem 1.9.	800.000	Vlastní
Komentář: vodorovné a barevné a zvukové dopravní značení na komunikaci kolem MŠ a ZŠ – nutno řešit na pozemcích SÚS				
<b>4.3. oprava šaten, chodeb a sociálek ZŠ</b>	2023-25		500.000	Vlastní, dotace
Komentář: oprava podlah šaten a chodeb v budově základní školy				
<b>4.4. půdní vestavba v ZŠ</b>	2023-27		800.000	Vlastní, dotace
Komentář: vybudování specializované učebny v půdních prostorách základní školy				
<b>4.5. Zabezpečení technické místnosti MŠ</b>	2022-23		400.000	Vlastní, dotace
Komentář: zabezpečení při úniku, poruše vody, hlášení mimořádných událostí a chyb				

<b>5.1 Výstavba dětských hřišť a míst aktivního odpočinku</b>	2023		500.000	Vlastní, dotace
Komentář: vytipovaná místa na nová dětská hřiště – Vejrov, Sídliště nad stadionem, Sídliště nad KD,, doplnění herních prvků park stadion, - terénní úpravy , výsadba zeleně, osvětlení, lavičky, dětské prvky, prvky, zázemí pro společné aktivity občanů - táborové ohně grilování.....				
<b>5.2 CVAN – podkroví</b>	2023-2027		800.000	Dotace rozvoj sportu, vlastní
Komentář: úprava podkrovních prostor na celoročně využitelný prostor				
<b>6.1 Podpora činnosti spolků</b>	2023		140.000	Vlastní
Komentář: přímá finanční podpora činnosti spolků, nepřímá podpora – minibus, využití sportoviště, KD,..CVAN...				
<b>6.2 Podpora kulturních akcí</b>	2023		10.000	Vlastní
Komentář: podpora kulturních akcí organizovaných spolky, obcí – divadla, koncerty, výstavy – rozšíření nabídky kulturních akcí pro občany				
<b>7.1 Řešení středu obce</b>	2022–2027		2.000.000	Evropské dotace
Komentář:vyřešení dispozice a komunikačních problémů náměstíčka – prostoru před KD				
<b>7.2 Zatraktivnění vzhledu obce</b>	průběžně		50.000	vlastní
Komentář: květinová výzdoba a parkové úpravy v obci				
<b>7.4 KD – úprava vzhledu, terasa restaurace</b>	2022–2024		2.000.000	Vlastí, dotace
Komentář: úprava vzhledu KD, rozšíření venkovní terasy, chodník podél KD				
<b>7.5 Přestavba a úprava autobusových zastávek</b>	2023–2027		800.000	Vlastí, dotace
Komentář: ve vazbě na sběrná místa v obci, výstavbu chodníků apod....				
<b>8.1 Oprava místních komunikací – komunikace u Šejvlů</b>	2023		100.000	vlastní, státní dotace
majetkoprávní vypořádání, příprava PD, žádosti o dotaci				
<b>8.1 Oprava místních komunikací</b>	2023		500.000	vlastní
průběžné opravy dalších cest, obnova dopravních značek, výsrava emulzí, instalace svoznic na odvod vody				
<b>8.2 Chodníky Bredůvka I/11</b>	2023		2.500.000	Dotace SFDI
<b>Realizace výstavby chodníku kolem silnice I/11 v části obce Bredůvka</b>				
<b>8.3 Výstavba chodníků v obci</b>	2023–2027			Státní dotace – SFDI
Komentář: Střed obce-ZŠ – studie a realizace, Vejrov, u zastávky u přehrady, u KD, střed obce				
<b>8.4 Opravy a výstavba veřejného osvětlení</b>	2023		100.000	POV, vlastní
Komentář: rekonstrukce části veřejného osvětlení – horní Nekoř - výměna stožárů, svítidel; Sídliště nad Stadionem – interaktivní prvky a výměna svítidel; interaktivní prvky na vhodné větve VO, VO u zastávky u přehrady – solar, Vejrov, přikládání zemních kabelů k síti NN do země				
<b>8.5 Zaměření sítí v obci</b>	2022–25		10.000	Vlastní
Komentář: mapový portál G obec – postupné zanesení všech sítí v obci – zpřístupnění na webu obce – digitální mapa STI				

<b>9.1 Podpora místních podnikatelů</b>	průběžně			
Komentář: bezplatná inzerce místních firem a podnikatelů ve zpravodaji, odkazem na webu obce – těch, které podporují spolkový, sportovní a kulturní život v obci, informační setkání				
<b>9.2 Webové stránky obce a svazků</b>	2022–27		20.000	Vlastní
Komentář: doplnění webových stránek obce s nabídkou turistických služeb, ubytování, služby i služeb místních podnikatelů, mapový portál G obec, kulturní památky, stezka historických památek – RROPZB, Mobilní rozhlas				
<b>9.3 Reklamní předměty obce</b>	2023		50.000	Vlastní, Orlicko, RROPZB
Komentář: reklamní a upomínkové předměty obce				
<b>9.4 Cyklostezka Žamberk – Pastviny</b>	2023-2027			Dotace EU – SFDI
Komentář: v návaznosti na nyní zpracovávanou studii – výstavba cyklostezky od Líšnice–Továrny - kolem malé přehrady do Pastvin				
<b>9.5 Turistická informační infrastruktura</b>	2022–2025		300.000	Dotace, vlastní, RROPZB
Komentář: turistické informační tabule svazku RROPZB, navazující vlastní informační systém v obci, historická naučná stezka – RROPZB,				
<b>9.6 Hradisko Vejrov</b>	2022-2027			Dotace, vlastní
Komentář: řešení přístupů k hradisku i studánce s kapličkou, budování cestičky k , informační panel o historii, zpopularizování místa, archeologický výzkum				
<b>9.7 Petrův Palouk – VO, připojovací sloupky, místa pro karavany</b>	2022 - 23		250.000	Dotace rozvoj cest. ruchu
Komentář: rekonstrukce stávajícího VO a sloupků pro karavany, výstavba nového VO a připojovacích sloupků, terénní úprava míst pro karavany				
<b>9.8 Podpora dostupnosti služeb</b>	průběžně			Dotace, vlastní,
Komentář: podpora rozvoje a dostupnosti služeb v obci – prodejna, pošta, zásilkovna, lékař, apod...				
<b>10.1 auto pro potřeby obce</b>	2023		750.000	vlastní
Komentář: osobní víceúčelové auto pro potřeby obce,				
<b>10.2 SMART řešení obecní infrastruktury</b>	průběžně			Vlastní, dotace
Komentář: veřejné osvětlení – změny intenzity světla , ČOV - dálkové hlášení chyb				
<b>10.3 SMART řešení veřejné správy</b>	2023-2027			Vlastní, dotace
Komentář: elektronická úřední deska, digitalizace				
<b>10.4 zásahová jednotka – dovybavení</b>	průběžně			Vlastní, dotace
Komentář: doplňování a obnova vybavení zásahové jednotky JPO V Nekoř				

POV – oprava veřejného osvětlení – stožáry horní Nekoř

**ROK 2024 – vybrané rozvojové aktivity**

*Bude na každoroční pravidelné aktualizaci doplněno a upřesněno*

<b>1.1 Péče o zeleň v obci</b>	průběžně		50.000	Dotace, vlastní
Komentář: péče o stávající zeleň – včetně nové výsadby, výsadba liniových prvků (aleje, remízky) dle ÚP, ošetření vzrostlých stromů – i těch ne památkově chráněných				
<b>1.2 Vybavení obce komunální technikou</b>	2023-2027		750.000	Dotace, vlastní, RROPZB
Komentář: nákup víceúčelové komunální techniky – údržba zelených ploch, komunikací, chodníků, využití v SDN + garáže na uložení techniky				
<b>1.3 Třídění odpadů a sběr bioodpadů</b>	2023 - 2025		????	Orlicko, dotace, vlastní
Komentář: rozšíření řízeného tříděného sběru plastů a dalších recyklovatelných odpadů, kompostéry do domácností, komunitní kompostárna				
<b>1.4 Dovybavení a úprava sběrných míst v obci</b>	průběžně		250.000	EKO-KOM, vlastní
Komentář: doplnění, rozšíření (lokalita u zástavby na Vejrově), sběrných míst v obci na tříděný odpad, výstavba ohrazených sběrných míst – gabiony, prkna + zpevněné plochy pod místy s kontejnery				
<b>1.5 Vybavení SDN</b>	2023–2027		200.000	Státní, Krajské dotační programy
Komentář: dovybavení SDN kontejnery na separovaný odpad,				
<b>1.7 Obnova dopravního značení</b>	průběžně		20.000/akci	Vlastní
Komentář: obnova dopravních značek a dopravního značení v obci				
<b>1.8 řešení dopravní situace u MŠ a ZŠ</b>	2023-27		800.000	Vlastní
Komentář: vodorovné a barevné a zvukové dopravní značení na komunikaci kolem MŠ a ZŠ – nutno řešit na pozemcích SÚS				
<b>1.9 využití obnovitelných zdrojů</b>	2023-27		500.000	dotace
Komentář: využití dešťové vody, recyklace odpadů, solární energie				
<b>2.1 majetkoprávní vypořádání komunikací a cest</b>	Průběžně		50.000	Vlastní,
Komentář: doměřování místních komunikací v obci				
<b>2.2 Komplexní pozemkové úpravy</b>	2023-2027			Vlastní, Státní dotace
Komentář: žádost o uskutečnění KPÚ, doměřování místních komunikací				
<b>2.3 Oprava malých památek v obci</b>	2024		80.000	Orlicko, Vlastní, dotace
Komentář: Zvonička Údolí – dokončení oprav, kaplička v Šancích, oprava, sochy v obci, sakrální sloupky v krajině				
<b>2.4 Oprava kamenného schodiště hřbitova</b>	2024–2027	Kulturní památka – součást hřbitovní zdi	500.000	Vlastní, dotace
<b>2.5 zadržení vody v krajině</b>	2023–2027		500.000	Vlastní, dotace
Komentář: obnova drobných vodních ploch				

Program rozvoje obce Nekoř na období 2022–2027

<b>3.2 Zásít'ování dalších parcel Sídliště nad stadionem</b>	2023–2027	OZ, SK	15.000.000	Vlastní
Komentář: V návaznosti na ÚP a studii zásít'ování dalších parcel k výstavbě sídliště Nad stadionem				
<b>3.4 Výstavba DPS</b>	2024		100.000	Vlastní, RROPZB
VŘ, realizace stavby v případě získání dotace – realizuje RROPZB, obec jen případně pomocné a s doplňkové aktivity				
<b>3.5 Realizace infrastruktury dalších parcel Sídliště nad stadionem</b>	2024 -2025		10.000.000	Vlastní Dotace?
Komentář: Realizace infrastruktury Sídliště nad stadionem – umožnit další výstavbu RD v této lokalitě - : realizace				
<b>3.5 Zásít'ování dalších stavebních parcel v obci</b>	2024–2027			Vlastní zdroje, úvěr
Komentář: příprava dalších míst v obci k výstavbě – pokud se najde vhodná lokalita				
<b>3.6 Výstavba přístupových komunikací do míst možné výstavby RD</b>	2024–2027			Vlastní zdroje, úvěr
<b>3.7 Úprava a rozšíření kapacity ČOV, kanalizační sítě</b>	2022–2026		1.500.000	Vlastní zdroje, úvěr
Komentář: úprava a navýšení kapacity ČOV k výstavbě Sídliště nad stadionem, kanalizace a ČOV bytovky u továrny, řešení čištění odpadních vod v ostatních částech obce				
<b>3.8 Snižování energetické náročnosti obecních budov</b>	2022–2027		1.500.000	Vlastní zdroje, úvěr
Komentář: zateplení , obměna vytápění				
<b>4.1 školní zahrada (oplocení, odpočinkové a hrací prvky )</b>	2022-2024		650.000	Dotace MMR
Komentář: obnova plotu, úprava terénu, odpočinkové místo, lavičky a herní prvky na školní zahradě				
<b>4.2. řešení dopravní situace u MŠ a ZŠ</b>	2023-27	Shodné s bodem 1.9.	800.000	Vlastní
Komentář: vodorovné a barevné a zvukové dopravní značení na komunikaci kolem MŠ a ZŠ – nutno řešit na pozemcích SÚS				
<b>4.3. oprava šaten, chodeb a sociálek ZŠ</b>	2023-25		500.000	Vlastní, dotace
Komentář: oprava podlah šaten a chodeb v budově základní školy				
<b>4.4. půdní vestavba v ZŠ</b>	2023-27		800.000	Vlastní, dotace
Komentář: vybudování specializované učebny v půdních prostorách základní školy				
<b>5.1 Výstavba dětských hřišť' a míst aktivního odpočinku</b>	2022–2027		500.000	Vlastní, dotace
Komentář: vytipovaná místa na nová dětská hřiště – Vejrov, Sídliště nad stadionem, Sídliště nad KD,, doplnění herních prvků park stadion, - terénní úpravy , výsadba zeleně, osvětlení, lavičky, dětské prvky, prvky, zázemí pro společné aktivity občanů - táborové ohně grilování.....				
<b>5.2 CVAN – podkroví</b>	2023-2027		800.000	Dotace vlastní
Komentář: úprava podkrovních prostor na celoročně využitelný prostor				
<b>6.1 Podpora činnosti spolků</b>	2024		140.000	Vlastní

Program rozvoje obce Nekoř na období 2022–2027

Komentář: přímá finanční podpora činnosti spolků, nepřímá podpora – minibus, využití sportoviště, KD,..CVAN...				
<b>6.2 Podpora kulturních akcí</b>	2024		10.000	Vlastní
Komentář: podpora kulturních akcí organizovaných spolky, obcí – divadla, koncerty, výstavy – rozšíření nabídky kulturních akcí pro občany				
<b>7.1 Řešení středu obce</b>	2022–2027		2.000.000	Evropské dotace
Komentář:vyřešení dispozice a komunikačních problémů náměstíčka – prostoru před KD				
<b>7.2 Zatraktivnění vzhledu obce</b>	průběžně		50.000	vlastní
Komentář: květinová výzdoba a parkové úpravy v obci				
<b>7.3 Přístavba OÚ - garáže a prostory pro zaměstnance</b>	2024–2027		2.000.000	Vlastí, dotace
Komentář: doplnění potřebných prostor ke garážování komunální techniky, zázemí pro zaměstnance, rozšíření archivu.....				
<b>7.4 KD – úprava vzhledu, terasa restaurace</b>	2022–2024		2.000.000	Vlastí, dotace
Komentář: úprava vzhledu KD, rozšíření venkovní terasy, chodník podél KD				
<b>7.5 Přestavba a úprava autobusových zastávek</b>	2023–2027		800.000	Vlastí, dotace
Komentář: ve vazbě na sběrná místa v obci, výstavbu chodníků apod....				
<b>8.1 Oprava místních komunikací – komunikace u Šejvlů</b>	2024		2.500.000	vlastní, státní dotace
Realizace opravy komunikace				
<b>8.2 Chodníky Bredůvka – u I/11</b>	2022–2024		3.000.000	Státní dotace – SFDI
Komentář: výstavba chodníku kolem silnice 1. tř. na Bredůvce				
<b>8.3 Výstavba chodníků v obci</b>	2023–2027			Státní dotace – SFDI
Komentář: Střed obce-ZŠ – studie a realizace, Vejrov, u zastávky u přehrady, u KD, střed obce				
<b>8.4 Opravy a výstavba veřejného osvětlení</b>	2024		100.000	POV, vlastní
Komentář: rekonstrukce části veřejného osvětlení – horní Nekoř - výměna stožárů, svítidel; Sídliště nad Stadionem – interaktivní prvky a výměna svítidel; interaktivní prvky na vhodné větve VO, VO u zastávky u přehrady – solar, Vejrov, přikládání zemních kabelů k síti NN do země				
<b>8.5 Zaměření sítí v obci</b>	2022–25		10.000	Vlastní
Komentář: mapový portál G obec – postupné zanesení všech sítí v obci – zpřístupnění na webu obce – digitální mapa STI				
<b>8.6 Chodníček od Sídliště nad stadionem ke škole</b>	2024–2027			Státní dotace – vlastní zdroje
Komentář: ve vazbě na zasíťování dalších parcel				
<b>9.1 Podpora místních podnikatelů</b>	2024			
Komentář: bezplatná inzerce místních firem a podnikatelů ve zpravodaji, odkazem na webu obce – těch, které podporují spolkový, sportovní a kulturní život v obci, informační setkání				
<b>9.2 Webové stránky obce a</b>	2022–27		20.000	Vlastní

<b>svazků</b>				
Komentář: doplnění webových stránek obce s nabídkou turistických služeb, ubytování, služby i služeb místních podnikatelů, mapový portál G obec, kulturní památky, stezka historických památek – RROPZB, Mobilní rozhlas				
<b>9.3 Reklamní předměty obce</b>	2024		50.000	Vlastní, Orlicko, RROPZB
Komentář: reklamní a upomínkové předměty obce				
<b>9.4 Cyklostezka Žamberk – Pastviny</b>	2023-2027			Dotace EU – SFDI
Komentář: v návaznosti na nyní zpracovávanou studii – výstavba cyklostezky od Líšnice–Továrny - kolem malé přehrady do Pastvin				
<b>9.5 Turistická informační infrastruktura</b>	2022–2025		300.000	Dotace, vlastní, RROPZB
Komentář: turistické informační tabule svazku RROPZB, navazující vlastní informační systém v obci, historická naučná stezka – RROPZB,				
<b>9.6 Hradisko Vejrov</b>	2022-2027			Dotace, vlastní
Komentář: řešení přístupů k hradisku i studánce s kapličkou, budování cestičky k , informační panel o historii, zpopularizování místa, archeologický výzkum				
<b>9.7 . Petrův palouk - modernizace a zatraktivnění</b>	2022–2027		2.500.000	Dotace, vlastní,
Komentář: rekonstrukce elektriny chatky a správní chata, navýšení příkonu, rekonstrukce stávajícího VO a sloupků pro karavany, výstavba nového VO a přípojovacích sloupků, terénní úprava míst pro karavany, rekonstrukci sociálního zařízení				
<b>9.8 Podpora dostupnosti služeb</b>	průběžně			Dotace, vlastní,
Komentář: podpora rozvoje a dostupnosti služeb v obci – prodejna, pošta, zásilkovna, lékař, apod...				
<b>10.2 SMART řešení obecní infrastruktury</b>	průběžně			Vlastní, dotace
Komentář: veřejné osvětlení – změny intenzity světla , ČOV - dálkové hlášení chyb				
<b>10.3 SMART řešení veřejné správy</b>	2023-2027			Vlastní, dotace
Komentář: elektronická úřední deska, digitalizace				
<b>10.4 zásahová jednotka – dovybavení</b>	průběžně			Vlastní, dotace
Komentář: doplňování a obnova vybavení zásahové jednotky JPO V Nekoř				



**ROK 2025 – vybrané rozvojové aktivity**

*Bude na každoroční pravidelné aktualizaci doplněno a upřesněno*

<b>1.1 Péče o zeleň v obci</b>	průběžně		50.000	Dotace, vlastní
Komentář: péče o stávající zeleň – včetně nové výsadby, výsadba liniových prvků (aleje, remízky) dle ÚP, ošetření vzrostlých stromů – i těch ne památkově chráněných				
<b>1.2 Vybavení obce komunální technikou</b>	2023-2027		750.000	Dotace, vlastní, RROPZB
Komentář: nákup víceúčelové komunální techniky – údržba zelených ploch, komunikací, chodníků, využití v SDN + garáže na uložení techniky				
<b>1.4 Dovybavení a úprava sběrných míst v obci</b>	průběžně		250.000	EKO-KOM, vlastní
Komentář: doplnění, rozšíření (lokalita u zástavby na Vejrově), sběrných míst v obci na tříděný odpad, výstavba ohrazených sběrných míst – gabiony, prkna + zpevněné plochy pod místy s kontejnery				
<b>1.7 Obnova dopravního značení</b>	průběžně		20.000/akci	Vlastní
Komentář: obnova dopravních značek a dopravního značení v obci				
<b>2.1 majetkoprávní vypořádání komunikací a cest</b>	Průběžně		50.000	Vlastní,
Komentář: doměřování místních komunikací v obci				
<b>2.2 Komplexní pozemkové úpravy</b>	2023-2027			Vlastní, Státní dotace
Komentář: žádost o uskutečnění KPÚ, doměřování místních komunikací				
<b>2.3 Oprava malých památek v obci</b>	2025		80.000	Orlicko, Vlastní, dotace
Komentář: Zvonička Údolí – dokončení oprav, kaplička v Šancích, oprava, sochy v obci, sakrální sloupky v krajině				
<b>2.4 Oprava kamenného schodiště hřbitova</b>	2024–2027	Kulturní památka – součást hřbitovní zdi	500.000	Vlastní, dotace
Komentář: oprava rozjíždějících se s kamenných schodů k e hřbitovu – hřbitovní zeď je památkově chráněna				
<b>2.5 zadržení vody v krajině</b>	2023–2027		500.000	Vlastní, dotace
Komentář: obnova drobných vodních ploch				
<b>3.4 Výstavba domu s byty pro seniory</b>	2022 - 2025		35.000.000	RROPZB
Komentář: příprava výstavby domu s byty pro seniory zabezpečených pečovatelskou službou svazku obcí + nositel projektu včetně dotace a výstavby - RROPZB				
<b>3.5 Zasít'ování dalších stavebních parcel v obci</b>	2024–2027			Vlastní zdroje, úvěr
Komentář: příprava dalších míst v obci k výstavbě – pokud se najde vhodná lokalita				
<b>3.6 Výstavba přístupových komunikací do míst možné výstavby RD</b>	2024–2027			Vlastní zdroje, úvěr
Komentář: příprava dalších míst v obci k výstavbě – pokud se v mstě nachází více stavebních parcel i v soukromém vlastnictví a chystá se reálná výstavba				
<b>3.8 Snižování energetické</b>	2022–2027		1.500.000	Vlastní

Program rozvoje obce Nekoř na období 2022–2027

<b>náročnosti obecních budov</b>				zdroje, úvěr
Komentář: zateplení , obměna vytápění				
<b>4.2. řešení dopravní situace u MŠ a ZŠ</b>	2023-27	Shodné s bodem 1.9.	800.000	Vlastní
Komentář: vodorovné a barevné a zvukové dopravní značení na komunikaci kolem MŠ a ZŠ – nutno řešit na pozemcích SÚS				
<b>4.4. půdní vestavba v ZŠ</b>	2023-27		800.000	Vlastní, dotace
Komentář: vybudování specializované učebny v půdních prostorách základní školy				
<b>5.1 Výstavba dětských hřišť a míst aktivního odpočinku</b>	2022–2027		500.000	Vlastní, dotace
Komentář: vytipovaná místa na nová dětská hřiště – Vejrov, Sídliště nad stadionem, Sídliště nad KD,, doplnění herních prvků park stadion, - terénní úpravy , výsadba zeleně, osvětlení, lavičky, dětské prvky, prvky, zázemí pro společné aktivity občanů - táborové ohně grilování.....				
<b>6.1 Podpora činnosti spolků</b>	2025		140.000	Vlastní
Komentář: přímá finanční podpora činnosti spolků, nepřímá podpora – minibus, využití sportoviště, KD,..CVAN...				
<b>6.2 Podpora kulturních akcí</b>	2025		10.000	Vlastní
Komentář: podpora kulturních akcí organizovaných spolky, obcí – divadla, koncerty, výstavy – rozšíření nabídky kulturních akcí pro občany				
<b>7.1 Řešení středu obce</b>	2022–2027		2.000.000	Evropské dotace
Komentář:vyřešení dispozice a komunikačních problémů náměstíčka – prostoru před KD				
<b>7.2 Zatraktivnění vzhledu obce</b>	průběžně		50.000	vlastní
Komentář: květinová výzdoba a parkové úpravy v obci				
<b>7.3 Přístavba OÚ - garáže a prostory pro zaměstnance</b>	2024–2027		2.000.000	Vlastí, dotace
Komentář: doplnění potřebných prostor ke garážování komunální techniky, zázemí pro zaměstnance, rozšíření archivu.....				
<b>7.5 Přestavba a úprava autobusových zastávek</b>	2023–2027		800.000	Vlastí, dotace
Komentář: ve vazbě na sběrná místa v obci, výstavbu chodníků apod....				
<b>8.1 Oprava místních komunikací</b>	2025		1.500.000	Vlastní, dotace
Komentář: průběžné opravy místních komunikací, zpevňování dalších více využívaných účelových komunikací – stanovení priorit – rozpracováno v akčním plánu				
<b>8.3 Výstavba chodníků v obci</b>	2023–2027			Státní dotace – SFDI
Komentář: Střed obce-ZŠ – studie a realizace, Vejrov, u zastávky u přehrady, u KD, střed obce				
<b>8.4 Opravy a výstavba veřejného osvětlení</b>	2025		100.000	POV, vlastní
Komentář: rekonstrukce části veřejného osvětlení – horní Nekoř - výměna stožárů, svítidel; Sídliště nad Stadionem – interaktivní prvky a výměna svítidel; interaktivní prvky na vhodné větve VO, VO u zastávky u přehrady – solar, Vejrov, přikládání zemních kabelů k síti NN do země				
<b>8.6 Chodníček od Sídliště nad stadionem ke škole</b>	2024–2027			Státní dotace – vlastní zdroje

Komentář: ve vazbě na zasíťování dalších parcel				
<b>9.1 Podpora místních podnikatelů</b>	průběžně			
Komentář: bezplatná inzerce místních firem a podnikatelů ve zpravodaji, odkazem na webu obce – těch, které podporují spolkový, sportovní a kulturní život v obci, informační setkání				
<b>9.3 Reklamní předměty obce</b>	2025		50.000	Vlastní, Orlicko, RROPZB
Komentář: reklamní a upomínkové předměty obce				
<b>9.4 Cyklostezka Žamberk – Pastviny</b>	2023-2027			Dotace EU – SFDI
Komentář: v návaznosti na nyní zpracovávanou studii – výstavba cyklostezky od Líšnice–Továrny - kolem malé přehrady do Pastvin				
<b>9.5 Turistická informační infrastruktura</b>	2022–2025		300.000	Dotace, vlastní, RROPZB
Komentář: turistické informační tabule svazku RROPZB, navazující vlastní informační systém v obci, historická naučná stezka – RROPZB,				
<b>9.7 . Petrův palouk - modernizace a zatraktivnění</b>	2025		200.000	Dotace, vlastní,
Komentář: rekonstrukce správní chaty, vjezd do areálu, dovybavení pro volnočasové aktivity				
<b>9.6 Hradisko Vejrov</b>	2022-2027			Dotace, vlastní
Komentář: řešení přístupů k hradisku i studánce s kapličkou, budování cestičky k , informační panel o historii, zpopularizování místa, archeologický výzkum				
<b>9.8 Podpora dostupnosti služeb</b>	průběžně			Dotace, vlastní,
Komentář: podpora rozvoje a dostupnosti služeb v obci – prodejna, pošta, zásilkovna, lékař, apod...				
<b>10.2 SMART řešení obecní infrastruktury</b>	průběžně			Vlastní, dotace
Komentář: veřejné osvětlení – změny intenzity světla , ČOV - dálkové hlášení chyb				
<b>10.3 SMART řešení veřejné správy</b>	2023-2027			Vlastní, dotace
Komentář: elektronická úřední deska, digitalizace				
<b>10.4 zásahová jednotka – dovybavení</b>	průběžně			Vlastní, dotace
Komentář: doplňování a obnova vybavení zásahové jednotky JPO V Nekoř				

**ROK 2026 – vybrané rozvojové aktivity**

*Bude na každoroční pravidelné aktualizaci doplněno a upřesněno*

<b>1.1 Péče o zeleň v obci</b>	průběžně		50.000	Dotace, vlastní
Komentář: péče o stávající zeleň – včetně nové výsadby, výsadba liniových prvků (aleje, remízky) dle ÚP, ošetření vzrostlých stromů – i těch ne památkově chráněných				
<b>1.2 Vybavení obce komunální technikou</b>	2023-2027		750.000	Dotace, vlastní, RROPZB
Komentář: nákup víceúčelové komunální techniky – údržba zelených ploch, komunikací, chodníků, využití v SDN + garáže na uložení techniky				
<b>1.4. Dovybavení a obnova sběrného dvora</b>	2026		250.000	dotace, vlastní
Komentář: doplnění, obnova , rozšíření vybavení sběrného dvora kontejnery				
<b>1.7 Obnova dopravního značení</b>	průběžně		20.000/akci	Vlastní
Komentář: obnova dopravních značek a dopravního značení v obci				
<b>1.9 využití obnovitelných zdrojů</b>	2023-27		500.000	dotace
Komentář: využití dešťové vody, recyklace odpadů, solární energie				
<b>2.1 majetkoprávní vypořádání komunikací a cest</b>	Průběžně		50.000	Vlastní,
Komentář: doměřování místních komunikací v obci				
<b>2.2 Komplexní pozemkové úpravy</b>	2023-2027			Vlastní, Státní dotace
Komentář: žádost o uskutečnění KPÚ, doměřování místních komunikací				
<b>2.3 Oprava malých památek v obci</b>	2026		80.000	Orlicko, Vlastní, dotace
Komentář: Zvonička Údolí – dokončení oprav, kaplička v Šancích, oprava, sochy v obci, sakrální sloupky v krajině				
<b>2.4 Oprava kamenného schodiště hřbitova</b>	2024–2027	Kulturní památka – součást hřbitovní zdi	500.000	Vlastní, dotace
Komentář: oprava rozjíždějících se s kamenných schodů k e hřbitovu – hřbitovní zeď je památkově chráněna				
<b>2.5 zadržení vody v krajině</b>	2023–2027		500.000	Vlastní, dotace
Komentář: obnova drobných vodních ploch				
<b>3.5 Zasít'ování dalších stavebních parcel v obci</b>	2024–2027			Vlastní zdroje, úvěr
Komentář: příprava dalších míst v obci k výstavbě – pokud se najde vhodná lokalita				
<b>3.6 Výstavba přístupových komunikací do míst možné výstavby RD</b>	2024–2027			Vlastní zdroje, úvěr
Komentář: příprava dalších míst v obci k výstavbě – pokud se v mstě nachází více stavebních parcel i v soukromém vlastnictví a chystá se reálná výstavba				
<b>3.8 Snižování energetické náročnosti obecních budov</b>	2022–2027		1.500.000	Vlastní zdroje, úvěr

Komentář: zateplení , obměna vytápění				
<b>4.4. půdní vestavba v ZŠ</b>	2023-27		800.000	Vlastní, dotace
Komentář: vybudování specializované učebny v půdních prostorách základní školy				
<b>5.1 Výstavba dětských hřišť a míst aktivního odpočinku</b>	2026		500.000	Vlastní, dotace
Komentář: vytipovaná místa na nová dětská hřiště – Vejrov, Sídliště nad stadionem, Sídliště nad KD,, doplnění herních prvků park stadion, - terénní úpravy , výsadba zeleně, osvětlení, lavičky, dětské prvky, prvky, zázemí pro společné aktivity občanů - táborové ohně grilování.....				
<b>5.2 CVAN – podkroví</b>	2023-2027		800.000	Dotace rozvoj sportu, vlastní
Komentář: úprava podkrovních prostor na celoročně využitelný prostor				
<b>6.1 Podpora činnosti spolků</b>	2026		140.000	Vlastní
Komentář: přímá finanční podpora činnosti spolků, nepřímá podpora – minibus, využití sportoviště, KD,..CVAN...				
<b>6.2 Podpora kulturních akcí</b>	2026		10.000	Vlastní
Komentář: podpora kulturních akcí organizovaných spolky, obcí – divadla, koncerty, výstavy – rozšíření nabídky kulturních akcí pro občany				
<b>7.1 Řešení středu obce</b>	2022–2027		2.000.000	Evropské dotace
Komentář:vyřešení dispozice a komunikačních problémů náměstíčka – prostoru před KD				
<b>7.2 Zatraktivnění vzhledu obce</b>	průběžně		50.000	vlastní
Komentář: květinová výzdoba a parkové úpravy v obci				
<b>7.3 Přístavba OÚ - garáže a prostory pro zaměstnance</b>	2024–2027		2.000.000	Vlastí, dotace
Komentář: doplnění potřebných prostor ke garážování komunální techniky, zázemí pro zaměstnance, rozšíření archivu.....				
<b>7.5 Přestavba a úprava autobusových zastávek</b>	2023–2027		800.000	Vlastí, dotace
Komentář: ve vazbě na sběrná místa v obci, výstavbu chodníků apod....				
<b>8.1 Oprava místních komunikací</b>	2026		1.000.000	Vlastní, dotace
Komentář: průběžné opravy místních komunikací, zpevňování dalších více využívaných účelových komunikací – stanovení priorit – rozpracováno v akčním plánu				
<b>8.3 Výstavba chodníků v obci</b>	2023–2027			Státní dotace – SFDI
Komentář: Střed obce-ZŠ – studie a realizace, Vejrov, u zastávky u přehrady, u KD, střed obce				
<b>8.4 Opravy a výstavba veřejného osvětlení</b>	2026		100.000	POV, vlastní
Komentář: rekonstrukce části veřejného osvětlení – horní Nekoř - výměna stožárů, svítidel; Sídliště nad Stadionem – interaktivní prvky a výměna svítidel; interaktivní prvky na vhodné větve VO, VO u zastávky u přehrady – solar, Vejrov, přikládání zemních kabelů k síti NN do země				
<b>9.1 Podpora místních podnikatelů</b>	průběžně			
Komentář: bezplatná inzerce místních firem a podnikatelů ve zpravodaji, odkazem na webu obce – těch, které				

podporují spolkový, sportovní a kulturní život v obci, informační setkání				
<b>9.3 Reklamní předměty obce</b>	průběžně		50.000	Vlastní, Orlicko, RROPZB
Komentář: reklamní a upomínkové předměty obce				
<b>9.4 Cyklostezka Žamberk – Pastviny</b>	2023-2027			Dotace EU – SFDI
Komentář: v návaznosti na nyní zpracovávanou studii – výstavba cyklostezky od Líšnice–Továrny - kolem malé přehrady do Pastvin				
<b>9.5 Turistická infrastruktura</b>	2026		300.000	Dotace, vlastní, RROPZB
Komentář: turistická odpočívadla, značení stezek, propagační materiály,				
<b>9.6 Hradisko Vejrov</b>	2026			Dotace, vlastní
Komentář: řešení přístupů k hradisku i studánce s kapličkou, budování cestičky k , informační panel o historii, zpopularizování místa, archeologický výzkum				
<b>9.7 . Petrův palouk - modernizace a zatraktivnění</b>	2026		500.000	Dotace, vlastní,
Komentář: rekonstrukce správní chaty, vjezd do areálu, dovybavení pro volnočasové aktivity				
<b>9.8 Podpora dostupnosti služeb</b>	průběžně			Dotace, vlastní,
Komentář: podpora rozvoje a dostupnosti služeb v obci – prodejna, pošta, zásilkovna, lékař, apod...				
<b>10.2 SMART řešení obecní infrastruktury</b>	průběžně			Vlastní, dotace
Komentář: veřejné osvětlení – změny intenzity světla , ČOV - dálkové hlášení chyb				
<b>10.3 SMART řešení veřejné správy</b>	2023-2027			Vlastní, dotace
Komentář: elektronická úřední deska, digitalizace				
<b>10.4 zásahová jednotka – dovybavení</b>	průběžně			Vlastní, dotace
Komentář: doplňování a obnova vybavení zásahové jednotky JPO V Nekoř				

**ROK 2027 – vybrané rozvojové aktivity**

*Bude na každoroční pravidelné aktualizaci doplněno a upřesněno*

<b>1.1 Péče o zeleň v obci</b>	2027		50.000	Dotace, vlastní
Komentář: péče o stávající zeleň – včetně nové výsadby, výsadba liniových prvků (aleje, remízky) dle ÚP, ošetření vzrostlých stromů – i těch ne památkově chráněných				
<b>1.2 Vybavení obce komunální technikou</b>	2027		750.000	Dotace, vlastní, RROPZB
Komentář: nákup víceúčelové komunální techniky – údržba zelených ploch, komunikací, chodníků, využití v SDN + garáže na uložení techniky				
<b>1.4 Dovybavení a úprava sběrných míst v obci</b>	průběžně		250.000	EKO-KOM, vlastní
Komentář: doplnění, rozšíření (lokalita u zástavby na Vejrově), sběrných míst v obci na tříděný odpad, výstavba ohrazených sběrných míst – gabiony, prkna + zpevněné plochy pod místy s kontejnery				
<b>1.5 Vybavení SDN</b>	2027		200.000	Státní, Krajské dotační programy
Komentář: dovybavení SDN kontejnery na separovaný odpad,				
<b>1.7 Obnova dopravního značení</b>	průběžně		20.000/akci	Vlastní
Komentář: obnova dopravních značek a dopravního značení v obci				
<b>1.9 využití obnovitelných zdrojů</b>	2023-27		500.000	dotace
Komentář: využití dešťové vody, recyklace odpadů, solární energie				
<b>2.1 majetkoprávní vypořádání komunikací a cest</b>	Průběžně		50.000	Vlastní,
Komentář: doměřování místních komunikací v obci				
<b>2.3 Oprava malých památek v obci</b>	2027		80.000	Orlicko, Vlastní, dotace
Komentář: Zvonička Údolí – dokončení oprav, kaplička v Šancích, oprava, sochy v obci, sakrální sloupky v krajině				
<b>2.5 zadržení vody v krajině</b>	2023–2027		500.000	Vlastní, dotace
Komentář: obnova drobných vodních ploch				
<b>3.1 Územní plán</b>	2027		obec	Vlastní
Komentář: přijetí potřebných změn ÚP v návaznosti na aktuální problémy a potřeby výstavby				
<b>3.5 Zasítování dalších stavebních parcel v obci</b>	2024–2027			Vlastní zdroje, úvěr
Komentář: příprava dalších míst v obci k výstavbě – pokud se najde vhodná lokalita				
<b>3.6 Výstavba přístupových komunikací do míst možné výstavby RD</b>	2024–2027			Vlastní zdroje, úvěr
Komentář: příprava dalších míst v obci k výstavbě – pokud se v mstě nachází více stavebních parcel i v soukromém vlastnictví a chystá se reálná výstavba				
<b>3.8 Snižování energetické náročnosti obecních budov</b>	2022–2027		1.500.000	Vlastní zdroje, úvěr
Komentář: zateplení, obměna vytápění				
<b>4.4. půdní vestavba v ZŠ</b>	2023-27		800.000	Vlastní,

Program rozvoje obce Nekoř na období 2022–2027

				dotace
Komentář: vybudování specializované učebny v půdních prostorách základní školy				
<b>5.1 Výstavba dětských hřišť a míst aktivního odpočinku</b>	2027		500.000	Vlastní, dotace
Komentář: vytipovaná místa na nová dětská hřiště – Vejrov, Sídliště nad stadionem, Sídliště nad KD,, doplnění herních prvků park stadion, - terénní úpravy , výsadba zeleně, osvětlení, lavičky, dětské prvky, prvky, zázemí pro společné aktivity občanů - táborevé ohně grilování.....				
<b>6.1 Podpora činnosti spolků</b>	2027		140.000	Vlastní
Komentář: přímá finanční podpora činnosti spolků, nepřímá podpora – minibus, využití sportoviště, KD,..CVAN...				
<b>6.2 Podpora kulturních akcí</b>	2027		10.000	Vlastní
Komentář: podpora kulturních akcí organizovaných spolky, obcí – divadla, koncerty, výstavy – rozšíření nabídky kulturních akcí pro občany				
<b>7.2 Zatraktivnění vzhledu obce</b>	průběžně		50.000	vlastní
Komentář: květinová výzdoba a parkové úpravy v obci				
<b>7.5 Přestavba a úprava autobusových zastávek</b>	2023–2027		800.000	Vlastí, dotace
Komentář: ve vazbě na sběrná místa v obci, výstavbu chodníků apod....				
<b>8.1 Oprava místních komunikací</b>	2027		1.500.000	Vlastní, dotace
Komentář: průběžné opravy místních komunikací, zpevňování dalších více využívaných účelových komunikací – stanovení priorit – rozpracováno v akčním plánu				
<b>8.3 Výstavba chodníků v obci</b>	2023–2027			Státní dotace – SFDI
Komentář: Střed obce-ZŠ – studie a realizace, Vejrov, u zastávky u přehrady, u KD, střed obce				
<b>8.4 Opravy a výstavba veřejného osvětlení</b>	2027		100.000	POV, vlastní
Komentář: rekonstrukce části veřejného osvětlení – horní Nekoř - výměna stožárů, svítidel; Sídliště nad Stadionem – interaktivní prvky a výměna svítidel; interaktivní prvky na vhodné větve VO, VO u zastávky u přehrady – solar, Vejrov, přikládání zemních kabelů k síti NN do země				
<b>9.1 Podpora místních podnikatelů</b>	průběžně			
Komentář: bezplatná inzerce místních firem a podnikatelů ve zpravodaji, odkazem na webu obce – těch, které podporují spolkový, sportovní a kulturní život v obci, informační setkání				
<b>9.3 Reklamní předměty obce</b>	průběžně		50.000	Vlastní, dotace
Komentář: reklamní a upomínkové předměty obce				
<b>9.8 Podpora dostupnosti služeb</b>	průběžně			Dotace, vlastní,
Komentář: podpora rozvoje a dostupnosti služeb v obci – prodejna, pošta, zásilkovna, lékař, apod...				
<b>10.3 SMART řešení veřejné správy</b>	2023-2027			Vlastní, dotace
Komentář: elektronická úřední deska, digitalizace				
<b>10.4 zásahová jednotka – dovybavení</b>	průběžně			Vlastní, dotace
Komentář: doplňování a obnova vybavení zásahové jednotky JPO V Nekoř				