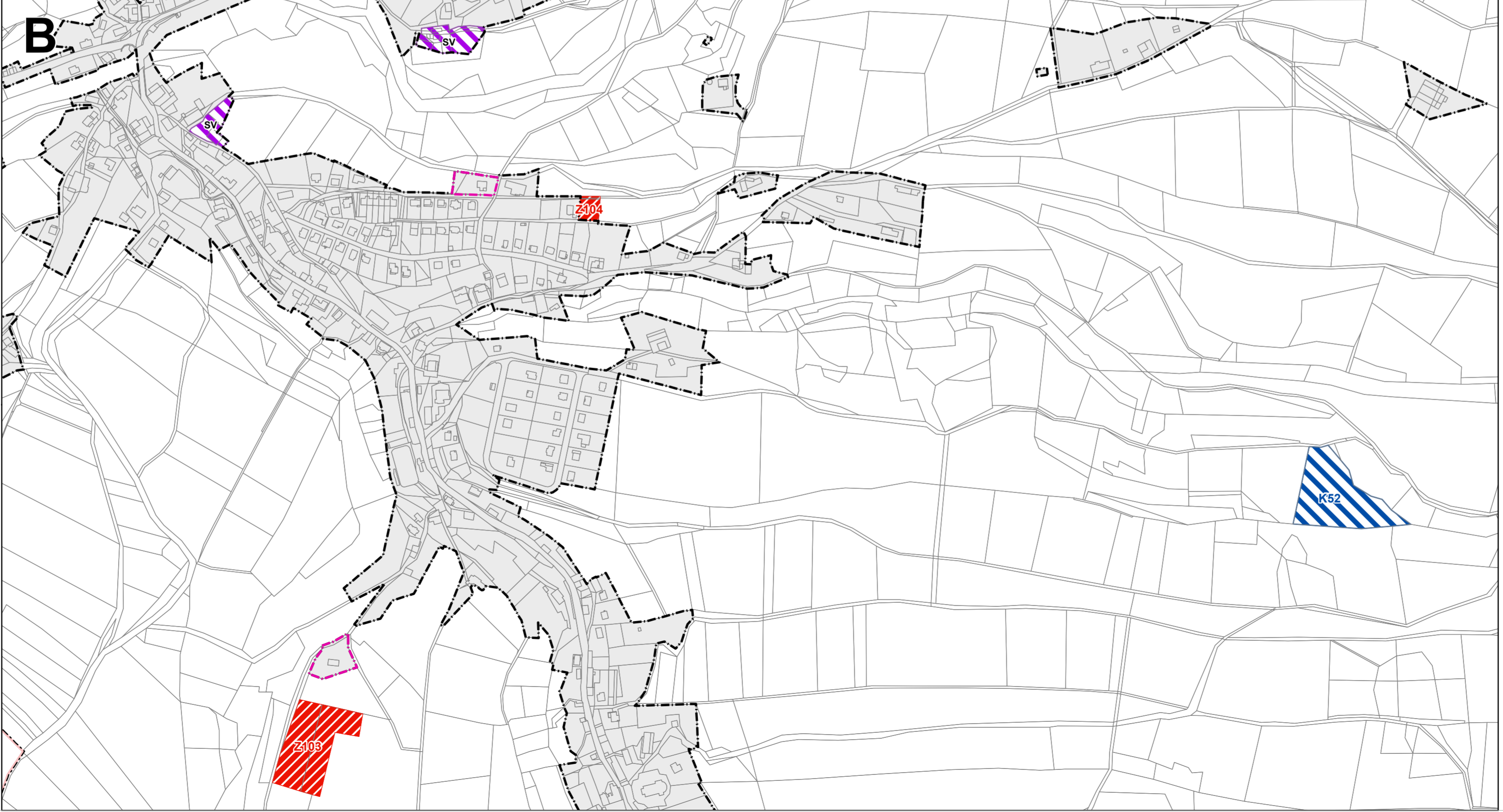
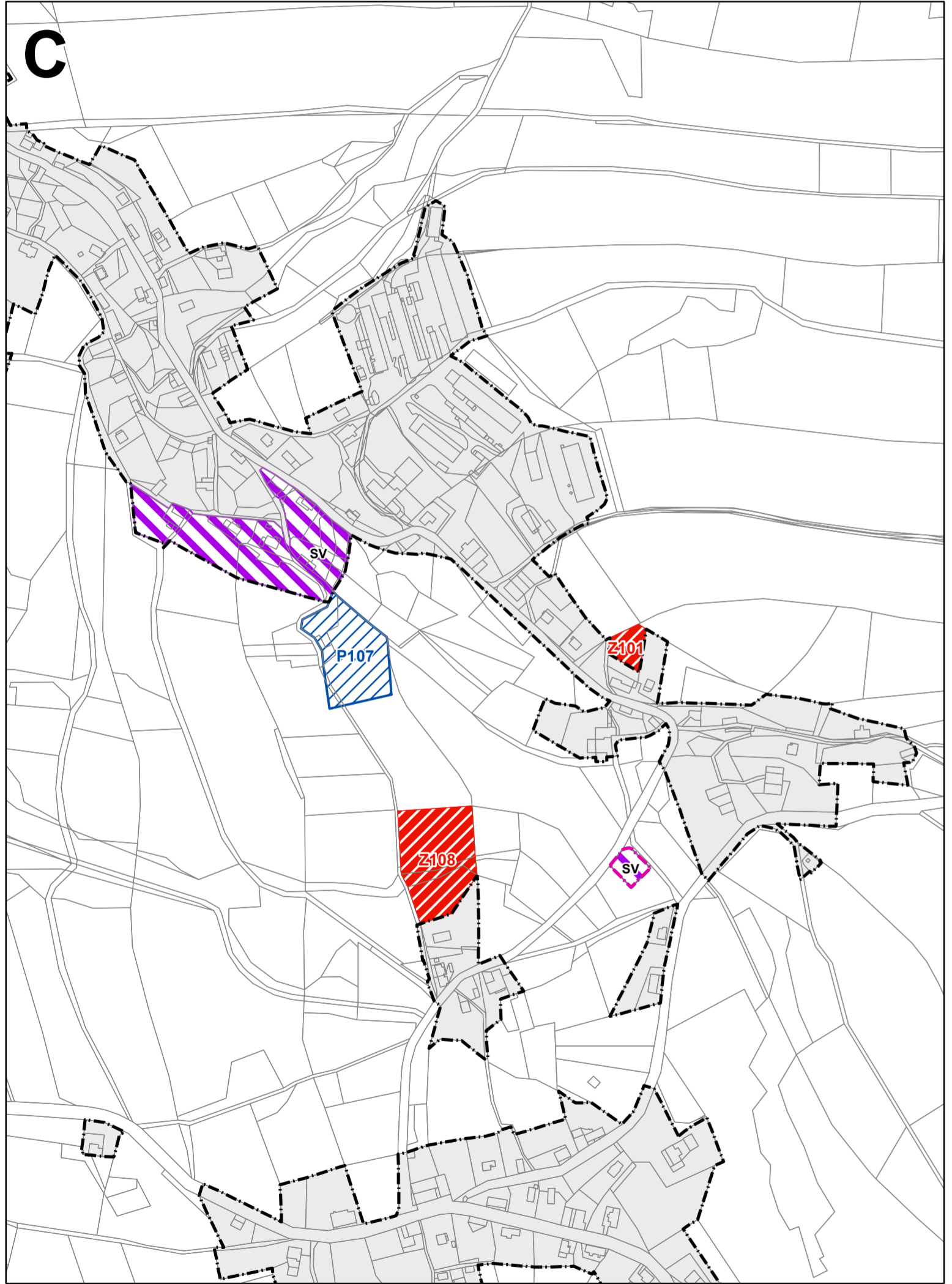


# ZMĚNA č.1 ÚZEMNÍHO PLÁNU NEKOŘ

## VÝKRES ZÁKLADNÍHO ČLENĚNÍ ÚZEMÍ

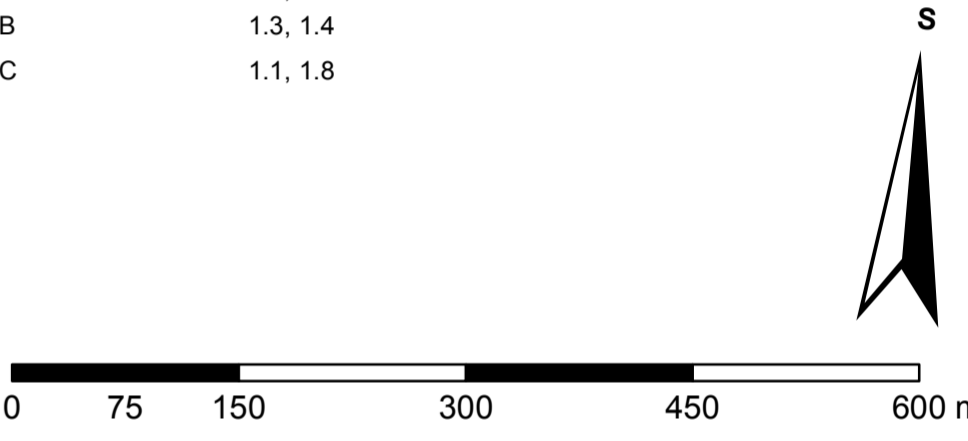


**ZÁKLADNÍ ČLENĚNÍ ÚZEMÍ**

stav	návrh	
		Hranice řešeného území - shodné s hranicemi obce
		Hranice katastrálního území
		Hranice zastavěného území k 19. 5. 2012
		Změny zastavěného území k 2. 2. 2017
		Zastavitelné plochy - nově vymezené
		Plochy přestaveb - nově vymezené
		Zastavitelné plochy - vypuštěné
		Ostatní návrhové plochy - vypuštěné
		Změna funkce stavu

Výřez	Změnové lokality
A	1.2, 1.5
B	1.3, 1.4
C	1.1, 1.8



### ZÁZNAM O ÚČINNOSTI

Správní orgán, který změnu územního plánu vydal:	<b>Zastupitelstvo obce Necoř</b>
Datum vydání	Číslo usnesení
Datum nabytí účinnosti:	
Pořizovatel - oprávněná úřední osoba:	<b>Městský úřad Žamberk</b>
Jméno a příjmení:	<b>Martin Mimra</b>
Funkce:	<b>vedoucí oddělení územního plánování</b>
Podpis:	
	Úřední razítko

### ZMĚNA č.1 ÚZEMNÍHO PLÁNU NEKOŘ

Objednatel:	<b>Obec Necoř</b>	Pořizovatel:	<b>Městský úřad Žamberk</b>
Zhotovitel:	<b>Institut regionálních informací, s.r.o.</b>		
Oprávněný zástupce:	<b>Ing. Milada Kadlecová</b>		
Hlavní projektant:	<b>Ing. arch. Michal Hadlač</b>		
Číslo autorizace:	<b>03 497</b>		
Zodpovědný projektant:	<b>Mgr. Jakub Kura</b>		
			Autorizační razítko

<b>VÝKRES ZÁKLADNÍHO ČLENĚNÍ ÚZEMÍ</b>	Měřítko 1 : 5 000	<b>B.1</b>
--	----------------------	------------