


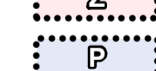






ZÁKLADNÍ ČLENĚNÍ ÚZEMÍ

-  REŠENÉ ÚZEMÍ
-  ZASTAVĚNÉ ÚZEMÍ K 3. 3. 2024
-  ČÁSTI ÚZEMNÍHO PLÁNU S PRVKY REGULAČNÍHO PLÁNU
-  ZASTAVITELNÁ PLOCHA
-  PLOCHA PŘESTAVBY
-  PLOCHA ZMĚNY V KRAJINĚ
-  ÚZEMNÍ REZERVA
-  PLOCHY A KORIDORY PODMÍNĚNĚ ZPRACOVÁVÁNÍ ÚZEMNÍ STUDIE

| ZÁZNAM O ÚČINNOSTI | |
|---|---|
| Správní orgán, který změnu územního plánu vydal: Zastupitelstvo obce Nekoř | |
| Pořadové číslo změny: 3 | |
| Datum nabytí účinnosti: | |
| Podpisatel: | Městský úřad Zámek odbor stavebního úřadu a územního plánování |
| Oprávněná úřední osoba pořizovatele: | |
| Jméno a příjmení: | Martin Mimra |
| Funkce: | vedoucí oddělení územního plánování |
| Podpis: | |

| ÚZEMNÍ PLÁN NEKOŘ | |
|---|--|
| ÚPLNÉ ZNĚNÍ PO ZMĚNĚ Č. 3 – GRAFICKÁ ČÁST | |
| 2024 | |
| Objednatel: | Obec Nekoř |
| Pořizovatel: | Městský úřad Zámek |
| Zhotovitel: | Institut regionálních informací, s.r.o. |
| Osoba oprávněná podle zvláštního právního předpisu k projektové činnosti ve výstavbě: | Ing. arch. Michal Hadač |
| Číslo autorizace: | 03 497 |
| Projektovní tým: | Mgr. Jakub Kura Mgr. Radmila Hadačová |
| VÝKRES ZÁKLADNÍHO ČLENĚNÍ ÚZEMÍ | |

