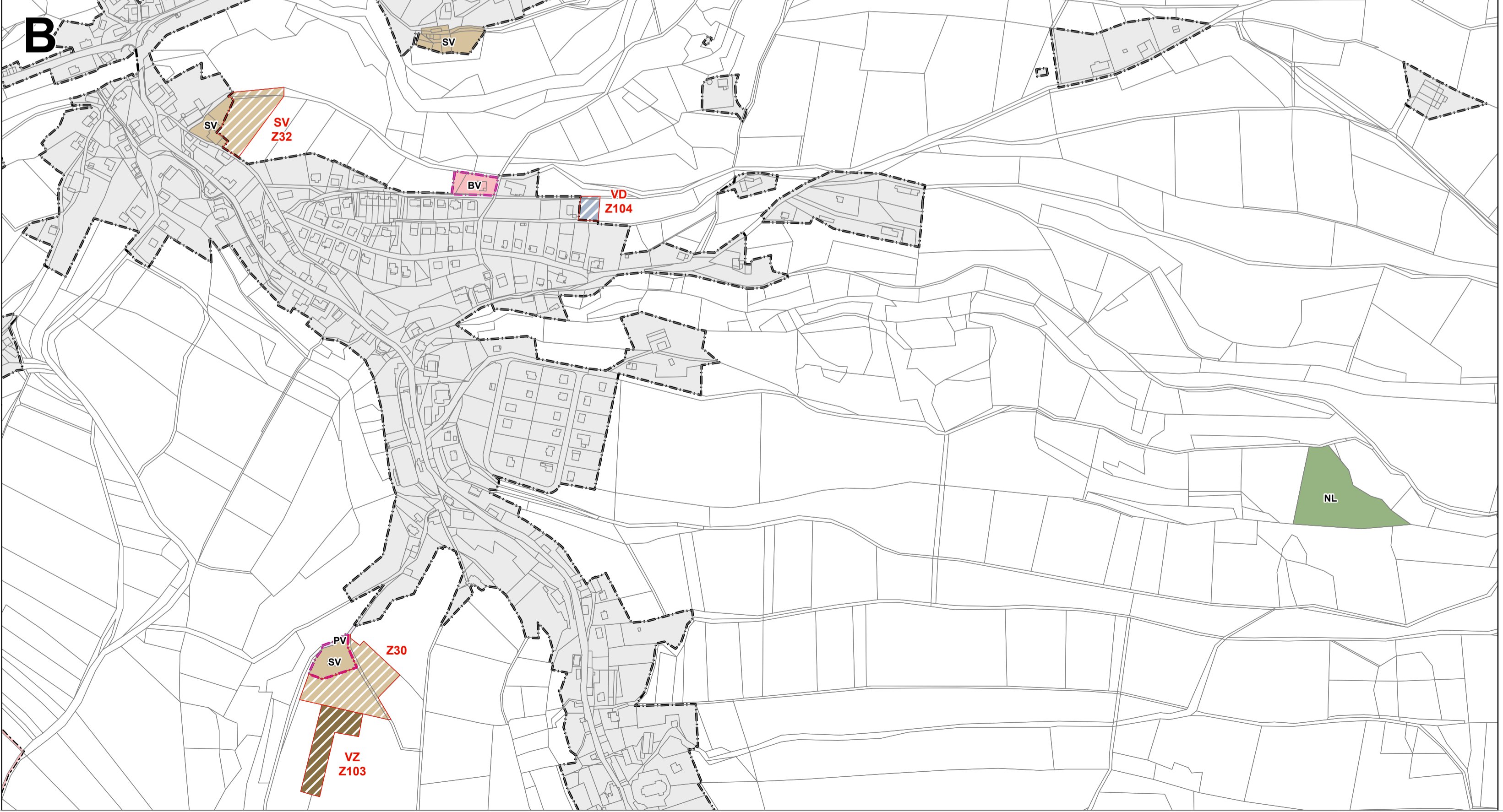
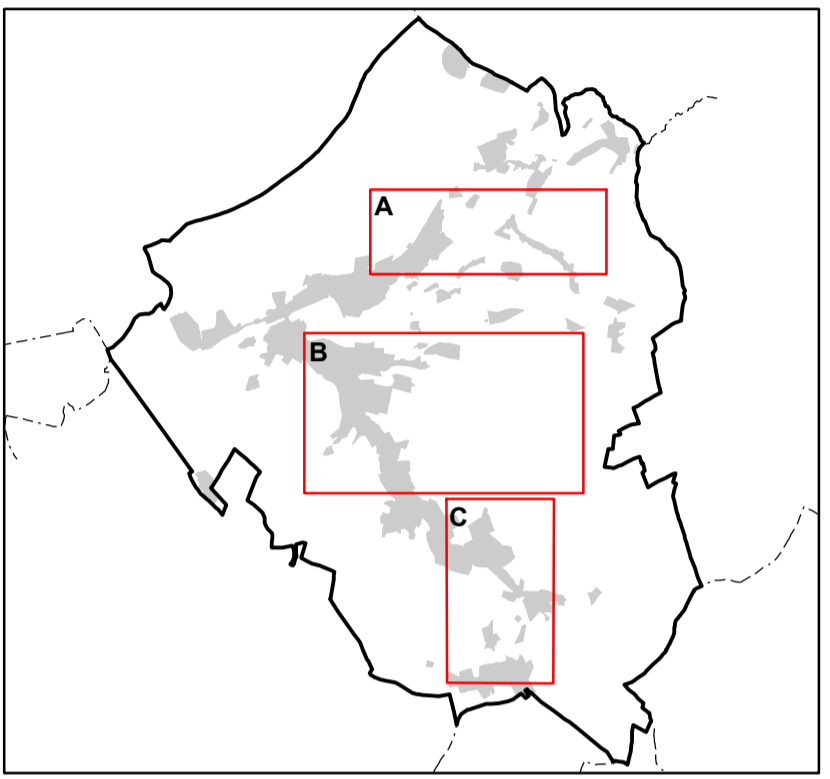
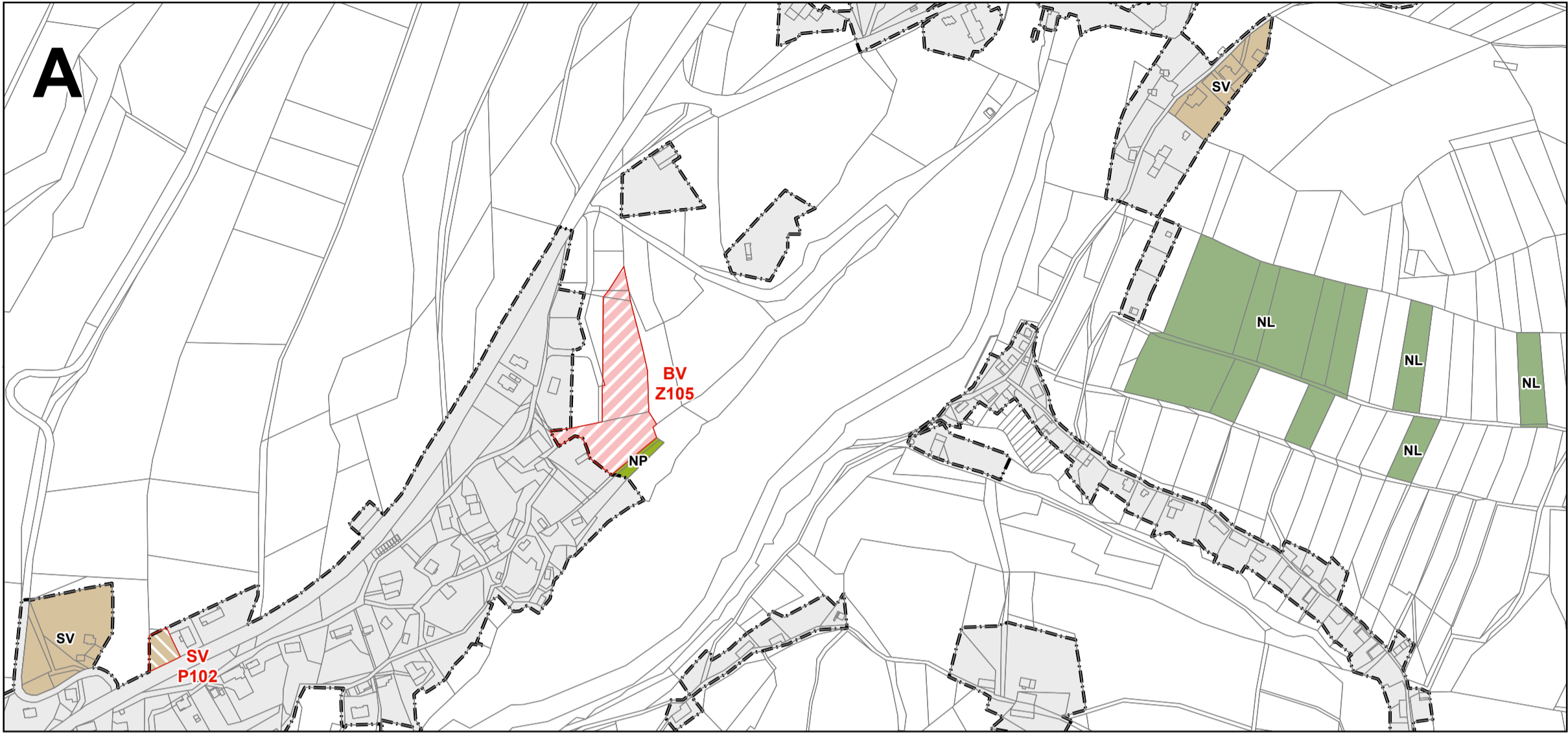
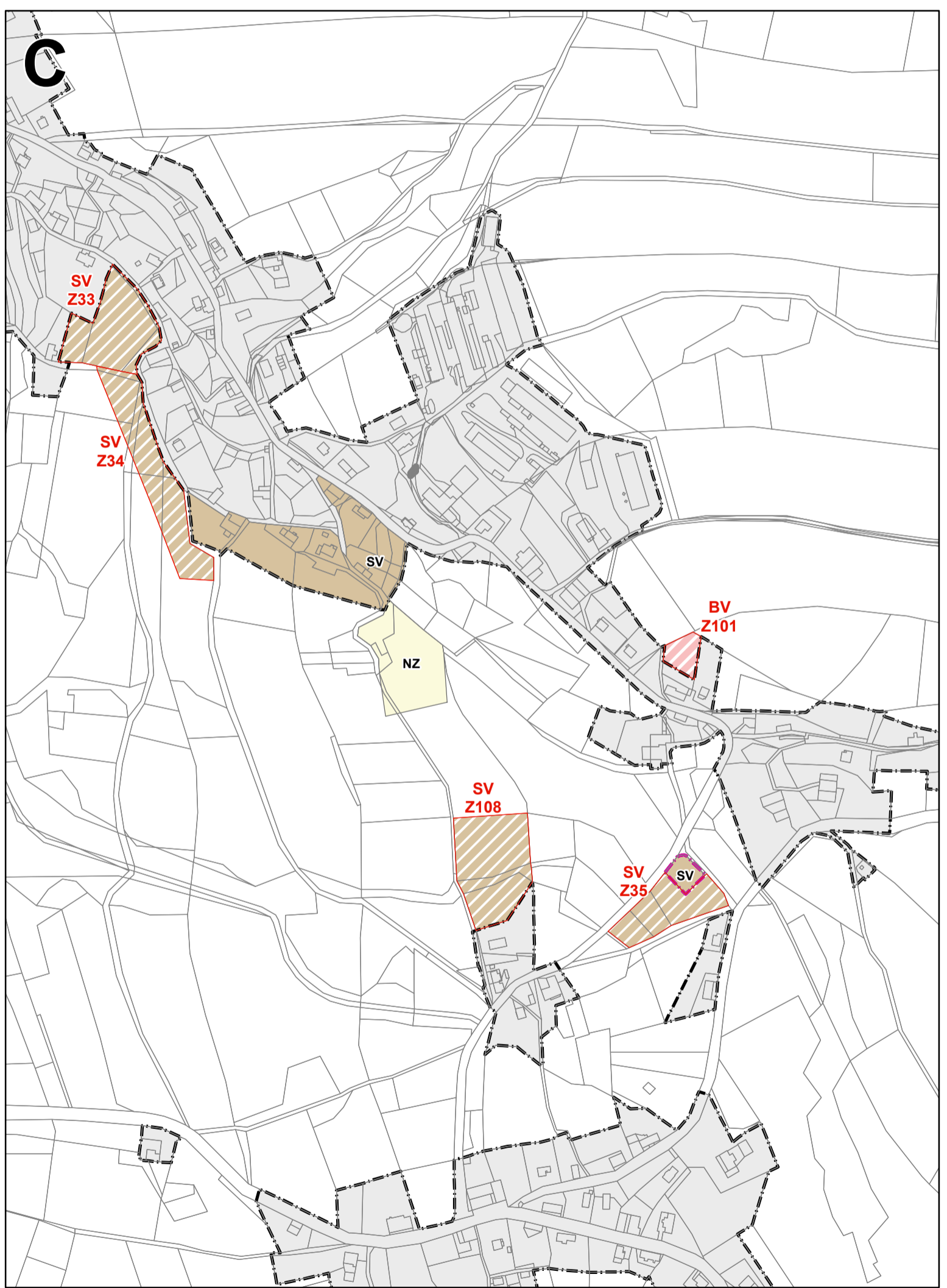


# ZMĚNA č.1 ÚZEMNÍHO PLÁNU NEKOŘ

## HLAVNÍ VÝKRES



### ZÁKLADNÍ ČLENĚNÍ ÚZEMÍ

- | stav | návrh | popis                                            |
|------|-------|--------------------------------------------------|
|      |       | Hranice řešeného území - shodné s hranicemi obce |
|      |       | Hranice katastrálního území                      |
|      |       | Hranice zastavěného území k 19. 5. 2012          |
|      |       | Změny zastavěného území k 2. 2. 2017             |

### ZASTAVITELNÉ PLOCHY

- BV Bydlení v rodinných domech - venkovské
- VD Drobná a řemeslná výroba
- NZ Zemědělská výroba
- SV Plochy smíšené obytné – venkovské

### PLOCHY PŘESTAVBY

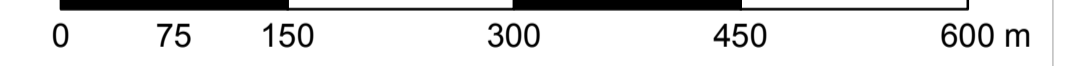
- SV Plochy smíšené obytné – venkovské

### PLOCHY S ROZDÍLNÝM ZPŮSOBEM VYUŽITÍ

- BV Plochy bydlení v rodinných domech - venkovské
- SV Plochy smíšené obytné – venkovské
- PV Plochy veřejných prostranství
- NL Plochy lesní
- NZ Plochy zemědělské
- NP Plochy přírodní

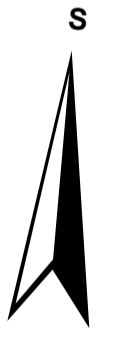
### Výřez

- | Výřez | Změnové lokality |
|-------|------------------|
| A     | 1.2, 1.5         |
| B     | 1.3, 1.4         |
| C     | 1.1, 1.8         |



Podkladová data © ČÚZK

Návrh pro společné jednání - březen 2017



## ZMĚNA č.1 ÚZEMNÍHO PLÁNU NEKOŘ

Objednatel: <b>Obec Necoř</b>	Pořizovatel: <b>Městský úřad Žamberk</b>
Zhotovitel: <b>Institut regionálních informací, s.r.o.</b>	
Oprávněný zástupce: <b>Ing. Milada Kadlecová</b>	
Hlavní projektant: <b>Ing. arch. Michal Hadlač</b>	
Číslo autorizace: <b>03 497</b>	
Zodpovědný projektant: <b>Bc. Jakub Kura</b>	

### HLAVNÍ VÝKRES

Měřítko  
1 : 25 000

**B.2**