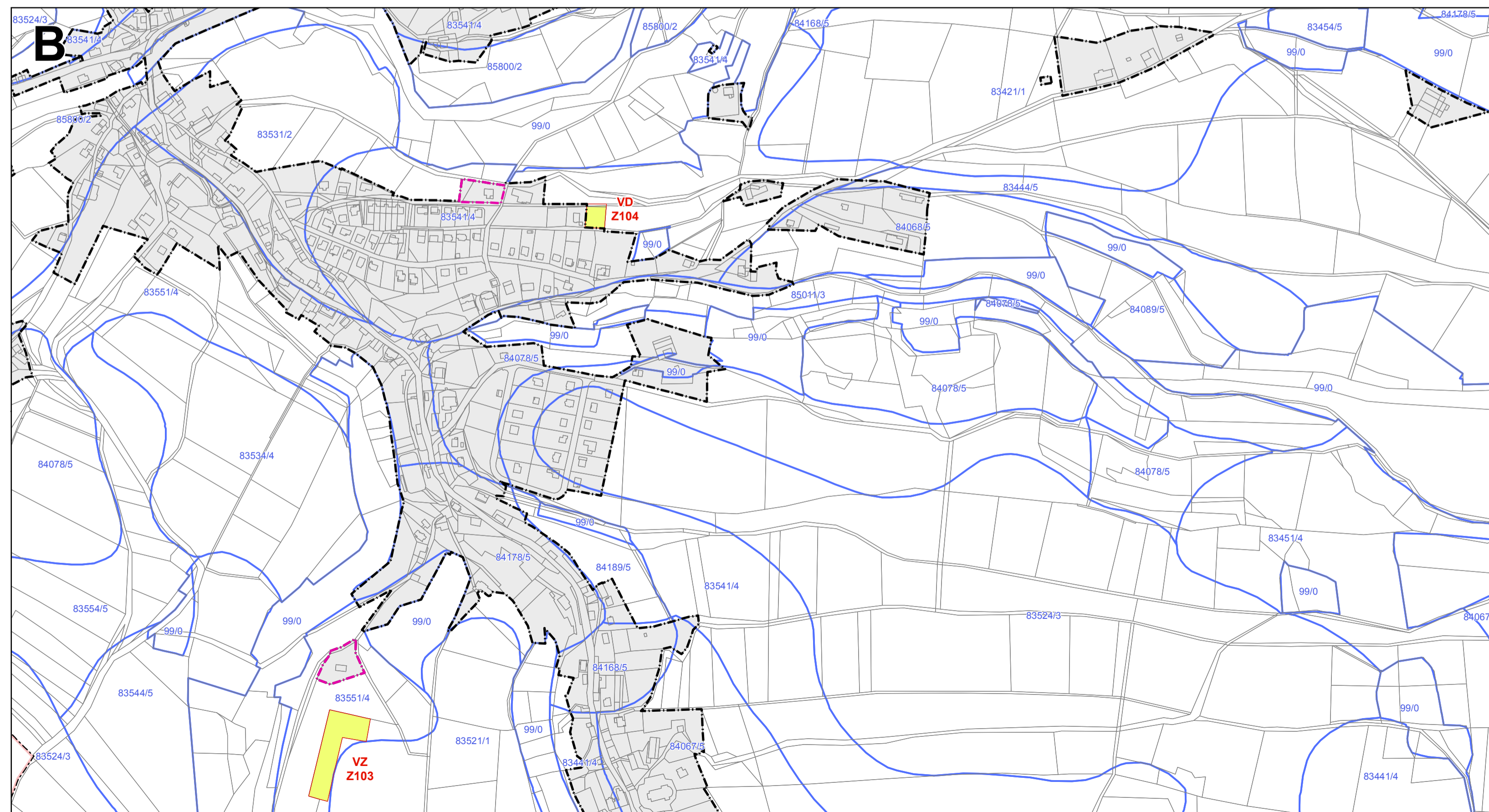
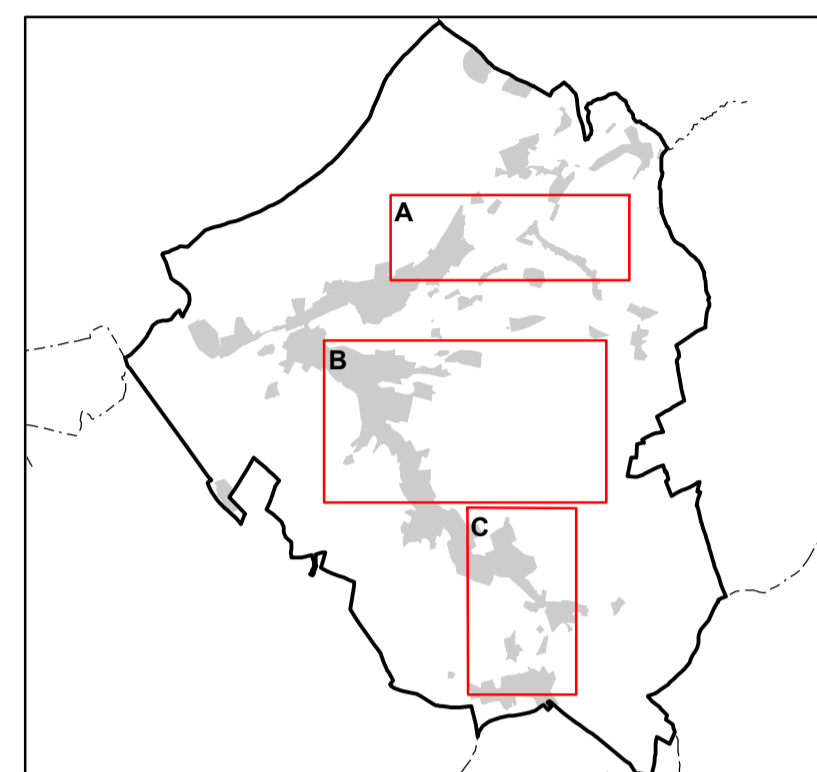
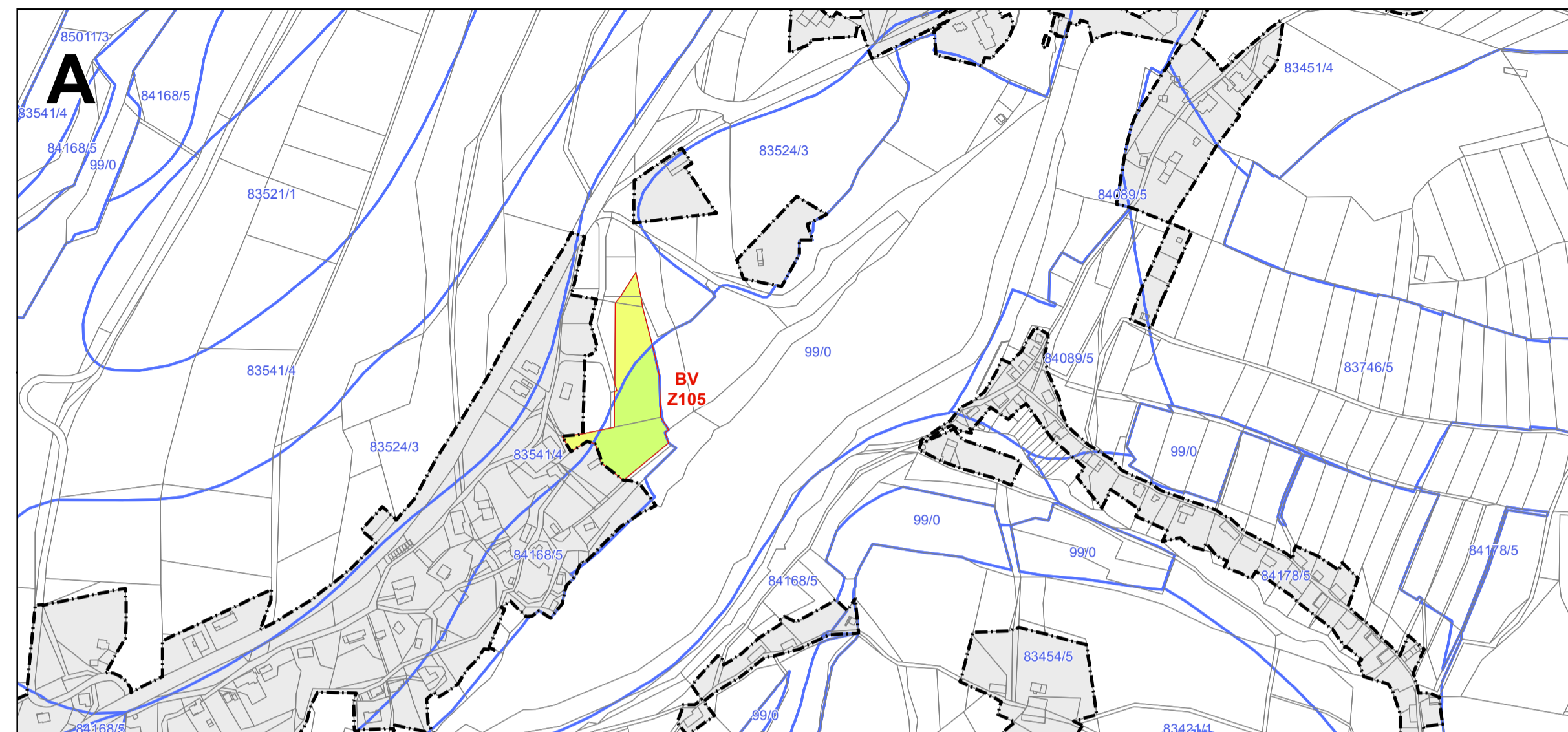
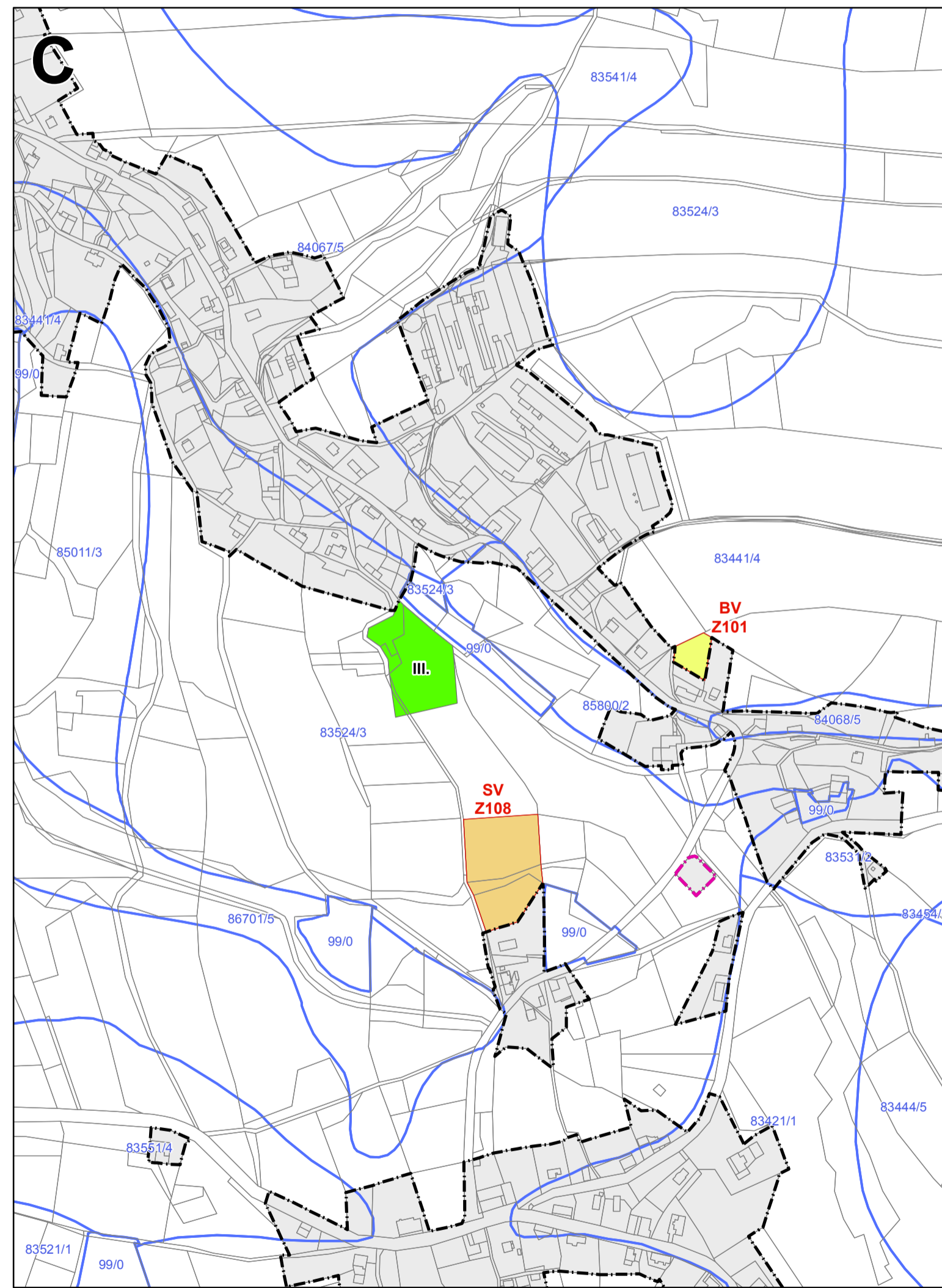


ZMĚNA č.1 ÚZEMNÍHO PLÁNU NEKOŘ

VÝKRES PŘEDPOKLÁDANÝCH ZÁBORŮ PŮDNÍHO FONDU



ZÁKLADNÍ ČLENĚNÍ ÚZEMÍ

- Hranice řešeného území - shodné s hranicemi obce
- Hranice katastrálního území
- Hranice zastavěného území k 19. 5. 2012
- Změny zastavěného území k 2. 2. 2017
- Hranice návrhových ploch s rozdílným způsobem využití
- Označení návrhových ploch s rozdílným způsobem využití

ZEMĚDĚLSKÝ PŮDNÍ FOND

- Hranice bonitované půdně ekologické jednotky
- Označení bonitované půdně ekologické jednotky
- Zábor zemědělské půdy III. třídy ochrany
- Zábor zemědělské půdy IV. třídy ochrany
- Zábor zemědělské půdy V. třídy ochrany
- Plocha navrácená do ZPF (třída ochrany)

Výřez

Výřez	Změnové lokality
A	1.2, 1.5
B	1.3, 1.4
C	1.1, 1.8



Podkladová data © ČÚZK

Návrh pro společné jednání - březen 2017

ZMĚNA č.1 ÚZEMNÍHO PLÁNU NEKOŘ

Objednatel:	Obec Necoř	Pořizovatel:	Městský úřad Žamberk
Zhotovitel:	Institut regionálních informací, s.r.o.		
Oprávněný zástupce:	Ing. Milada Kadlecová		
Hlavní projektant:	Ing. arch. Michal Hadlač		
Číslo autorizace:	03 497		
Zodpovědný projektant:	Bc. Jakub Kura		

VÝKRES PŘEDPOKLÁDANÝCH ZÁBORŮ PŮDNÍHO FONDU

Měřítko
1 : 25 000

D.3