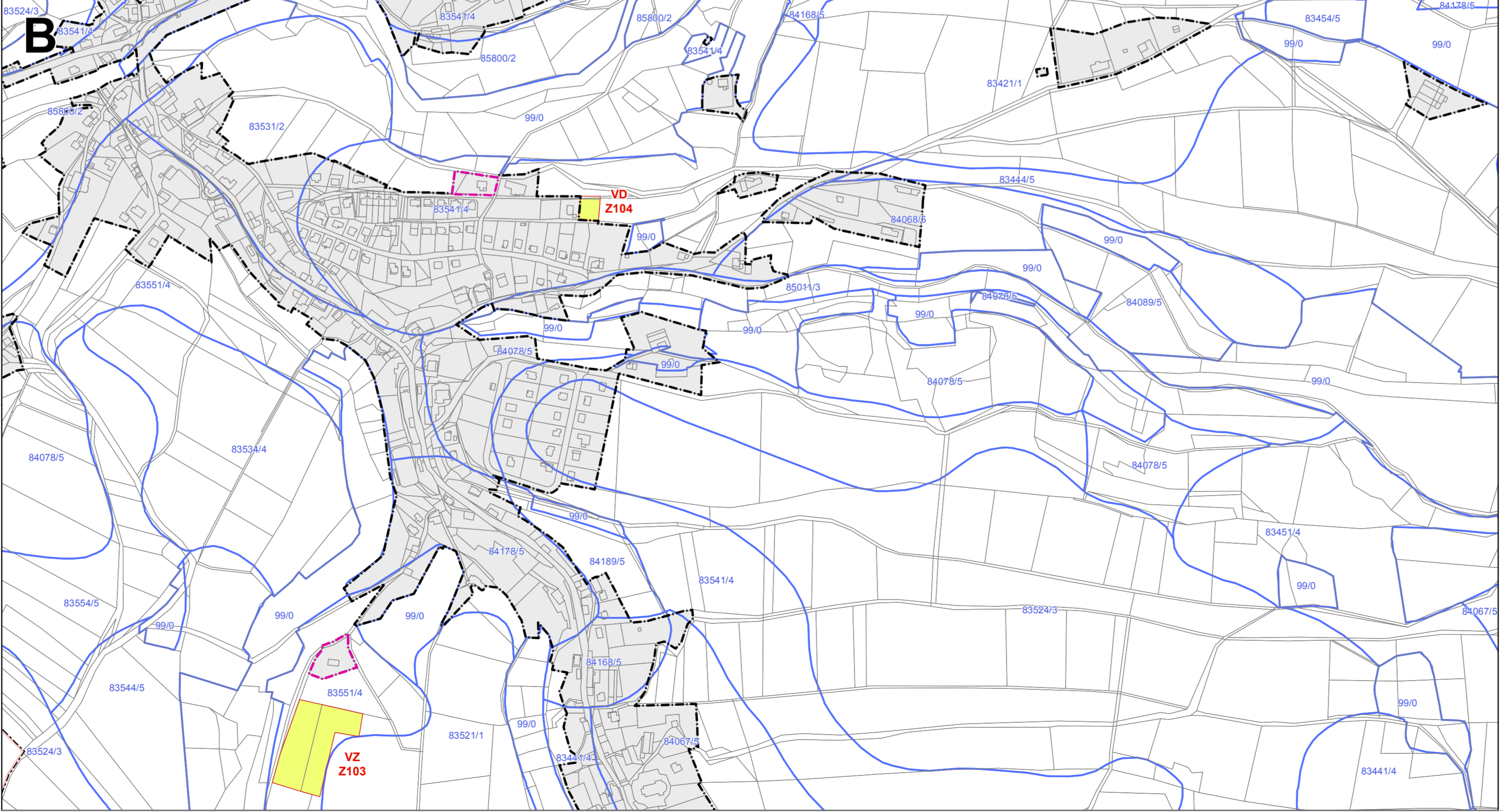
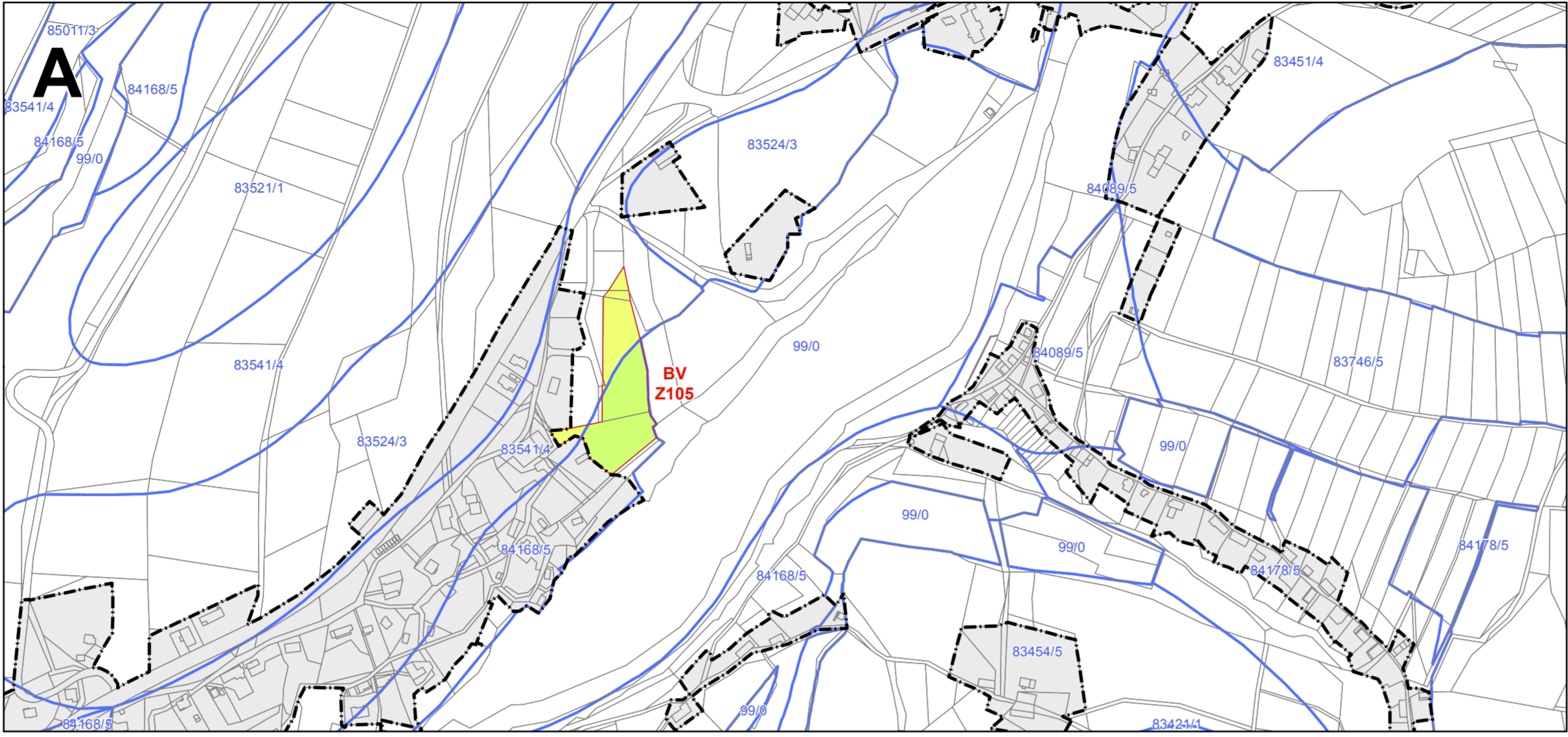
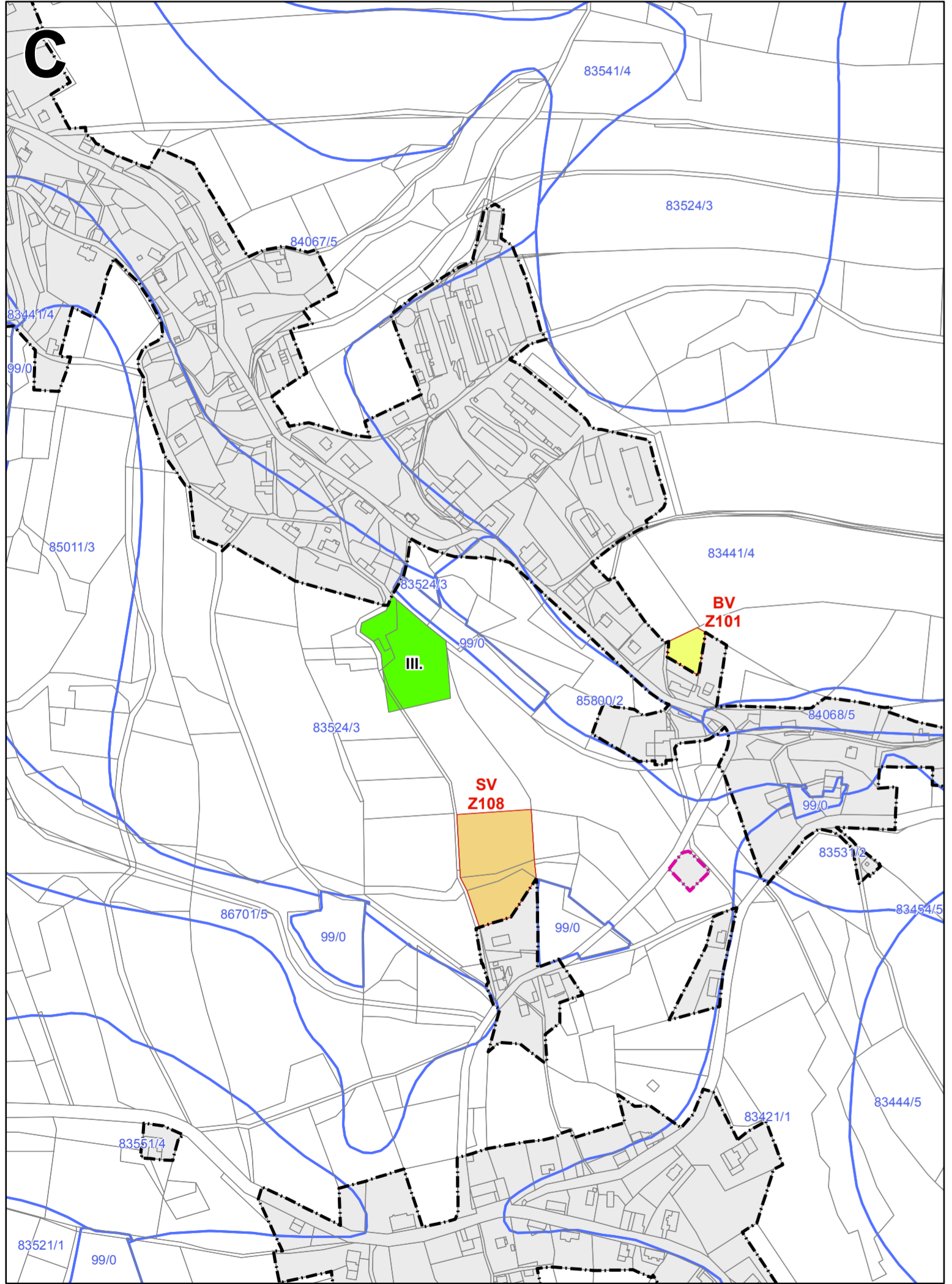


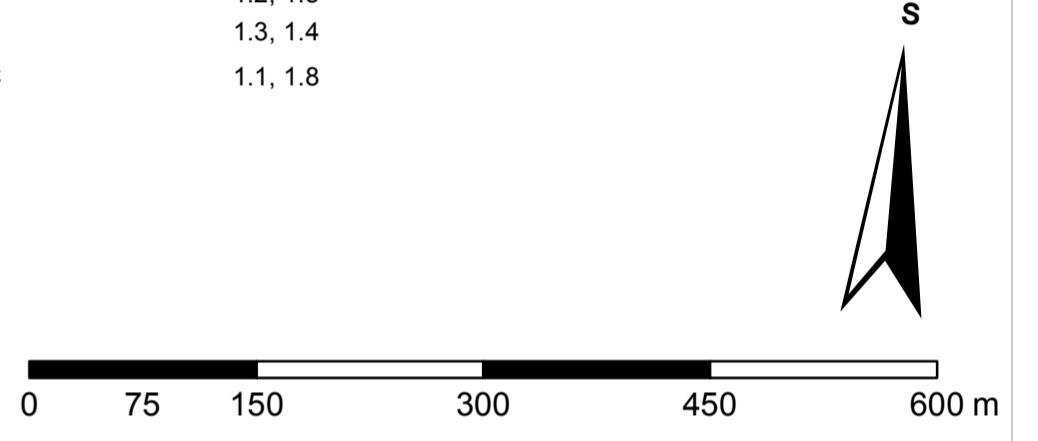
ZMĚNA č.1 ÚZEMNÍHO PLÁNU NEKOŘ

VÝKRES PŘEDPOKLÁDANÝCH ZÁBORŮ PŮDNÍHO FONDU



- ZÁKLADNÍ ČLENĚNÍ ÚZEMÍ**
- Hranice řešeného území - shodné s hranicemi obce
 - Hranice katastrálního území
 - Hranice zastavěného území k 19. 5. 2012
 - Změny zastavěného území k 2. 2. 2017
 - Hranice návrhových ploch s rozdílným způsobem využití
 - BV/Z101 Označení návrhových ploch s rozdílným způsobem využití
- ZEMĚDĚLSKÝ PŮDNÍ FOND**
- Hranice bonitované půdně ekologické jednotky
 - 83524/II. Označení bonitované půdně ekologické jednotky
 - Zábor zemědělské půdy III. třídy ochrany
 - Zábor zemědělské půdy IV. třídy ochrany
 - Zábor zemědělské půdy V. třídy ochrany
 - IV.: Plocha navrácená do ZPF (třída ochrany)

Výřez	Změnové lokality
A	1.2, 1.5
B	1.3, 1.4
C	1.1, 1.8



ZÁZNAM O ÚČINNOSTI

Správní orgán, který změnu územního plánu vydal: **Zastupitelstvo obce Nekoř**
 Datum vydání: _____ Číslo usnesení: _____
 Datum nabytí účinnosti: _____

Pořizovatel - oprávněná úřední osoba: **Městský úřad Žamberk**

Jméno a příjmení: **Martin Mimra**
 Funkce: **vedoucí oddělení územního plánování**
 Podpis: _____ Úřední razítko

ZMĚNA č.1 ÚZEMNÍHO PLÁNU NEKOŘ

Objednatel: **Obec Nekoř** Pořizovatel: **Městský úřad Žamberk**

Zhotovitel: **Institut regionálních informací, s.r.o.**
 Oprávněný zástupce: **Ing. Milada Kadlecová**
 Hlavní projektant: **Ing. arch. Michal Hadlač**
 Číslo autorizace: **03 497**
 Zodpovědný projektant: **Mgr. Jakub Kura**

Autorizační razítko

VÝKRES PŘEDPOKLÁDANÝCH ZÁBORŮ PŮDNÍHO FONDU **Měřítko 1 : 5 000** **D.3**