










ZÁKLADNÍ ČLENĚNÍ ÚZEMÍ

-  REŠENÉ ÚZEMÍ
-  ZASTAVĚNÉ ÚZEMÍ K 3. 3. 2024
-  ČÁSTI ÚZEMNÍHO PLÁNU S PRVKY REGULÁČNÍHO PLÁNU
-  ZASTAVITELNÁ PLOCHA
-  PLOCHA PŘESTAVBY
-  PLOCHA ZMĚNY V KRAJINĚ
-  ÚZEMNÍ REZERVA
-  PLOCHY A KORIDORY PODMÍNĚNĚ ZPRACOVÁVÁNÍM ÚZEMNÍ STUDIE

ZMĚNA Č. 3 ÚZEMNÍHO PLÁNU NEKOR	
NÁVRH – GRAFICKÁ ČÁST	
NÁVRH PRO VEŘEJNÉ PROJEDNÁNÍ – 2024	
Objednatel:	Obec Nekor
Pořizovatel:	Městský úřad Zámberk
Zhotovitel:	Institut regionálních informací, s.r.o.
Osoba oprávněná podle zvláštního právního předpisu k projektové činnosti ve výstavbě:	
Ing. arch. Michal Hadač	
Číslo autorizace:	03 497
Projektant:	Mgr. Jakub Kors Mgr. Radmila Hadačová
VÝKRES ZÁKLADNÍHO ČLENĚNÍ ÚZEMÍ	
	1 : 5 000 A1



Obec autorizujícího zastřežení