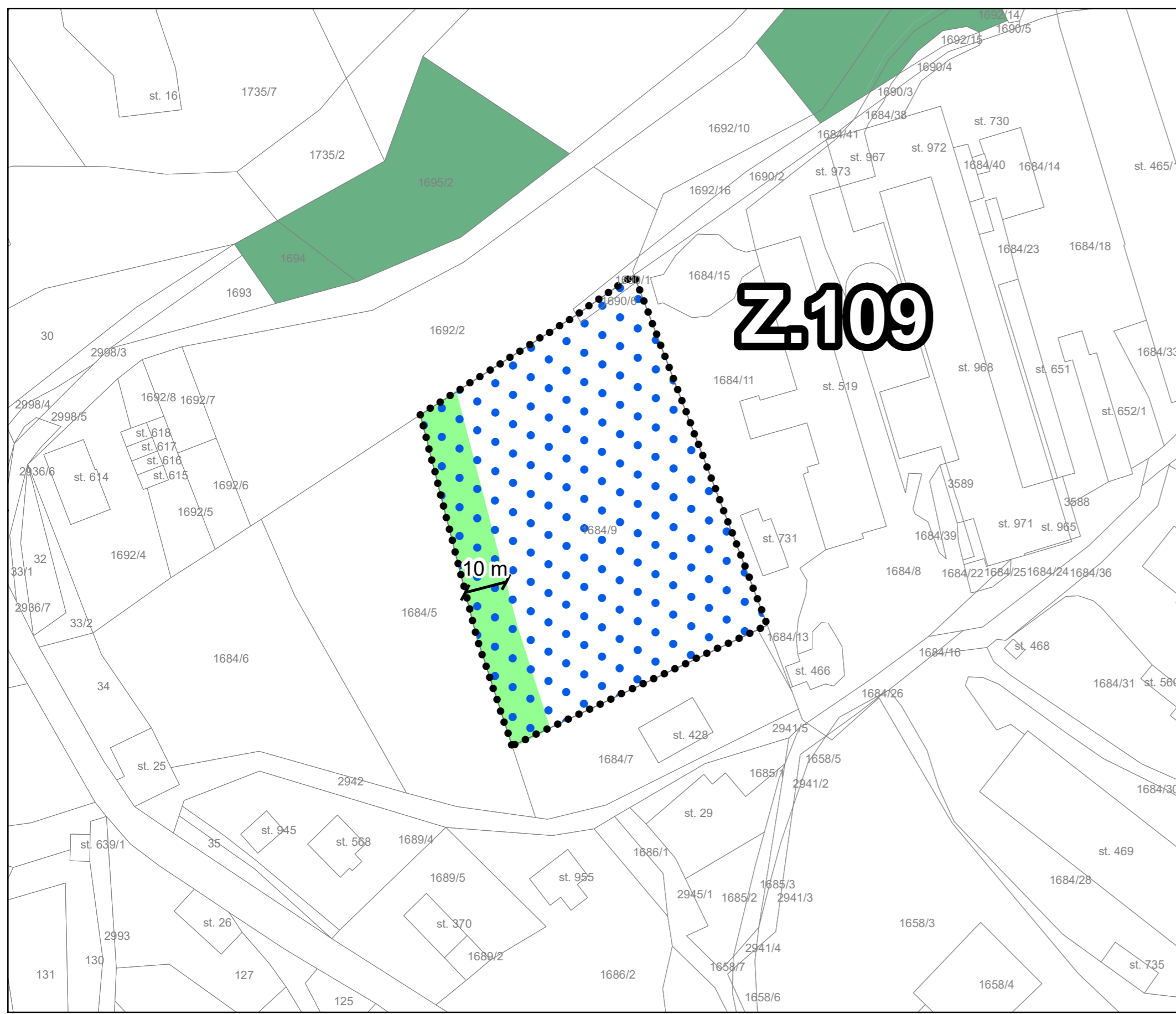


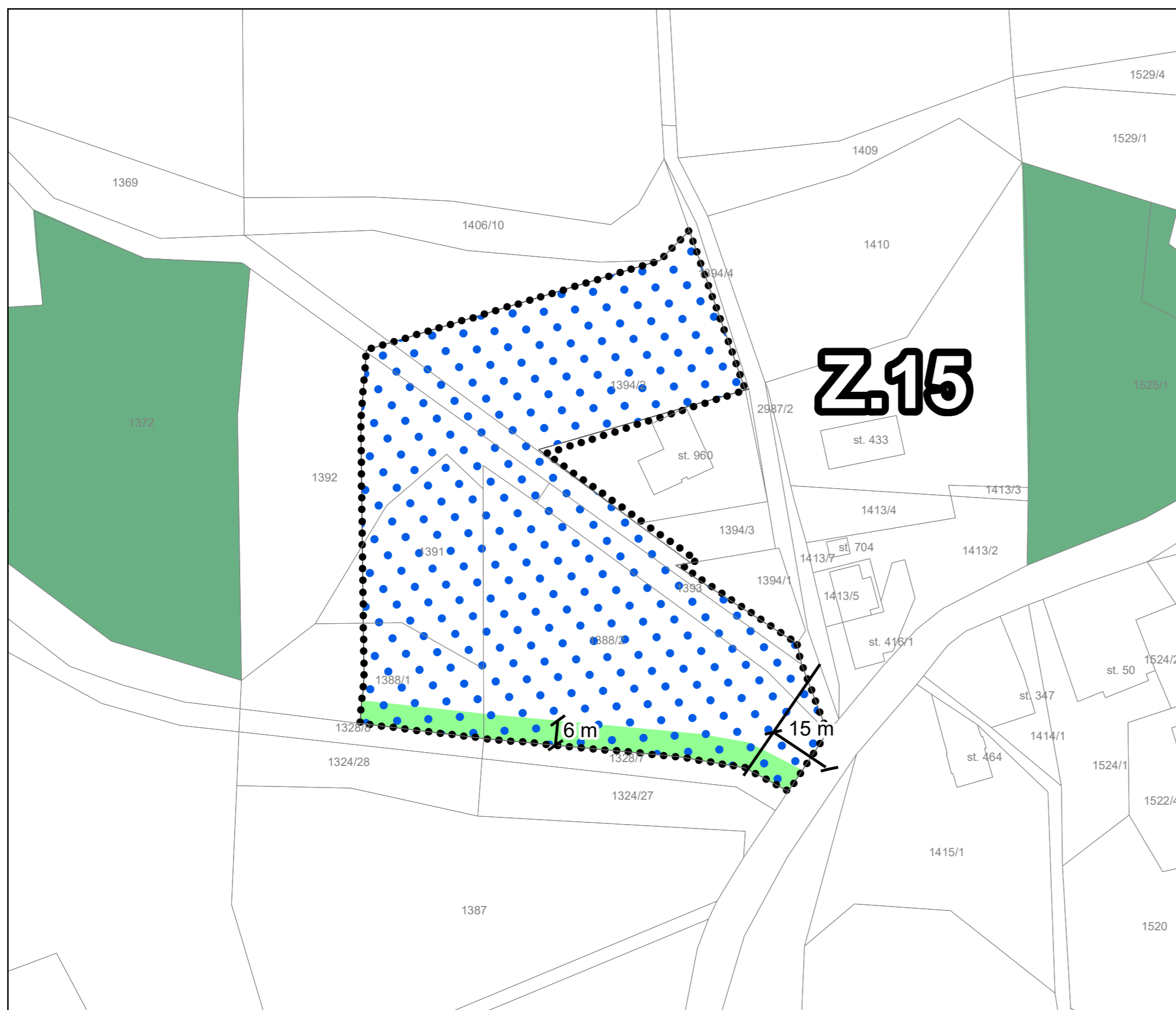
### ÚZEMÍ S PRVKY REGULAČNÍHO PLÁNU U.1



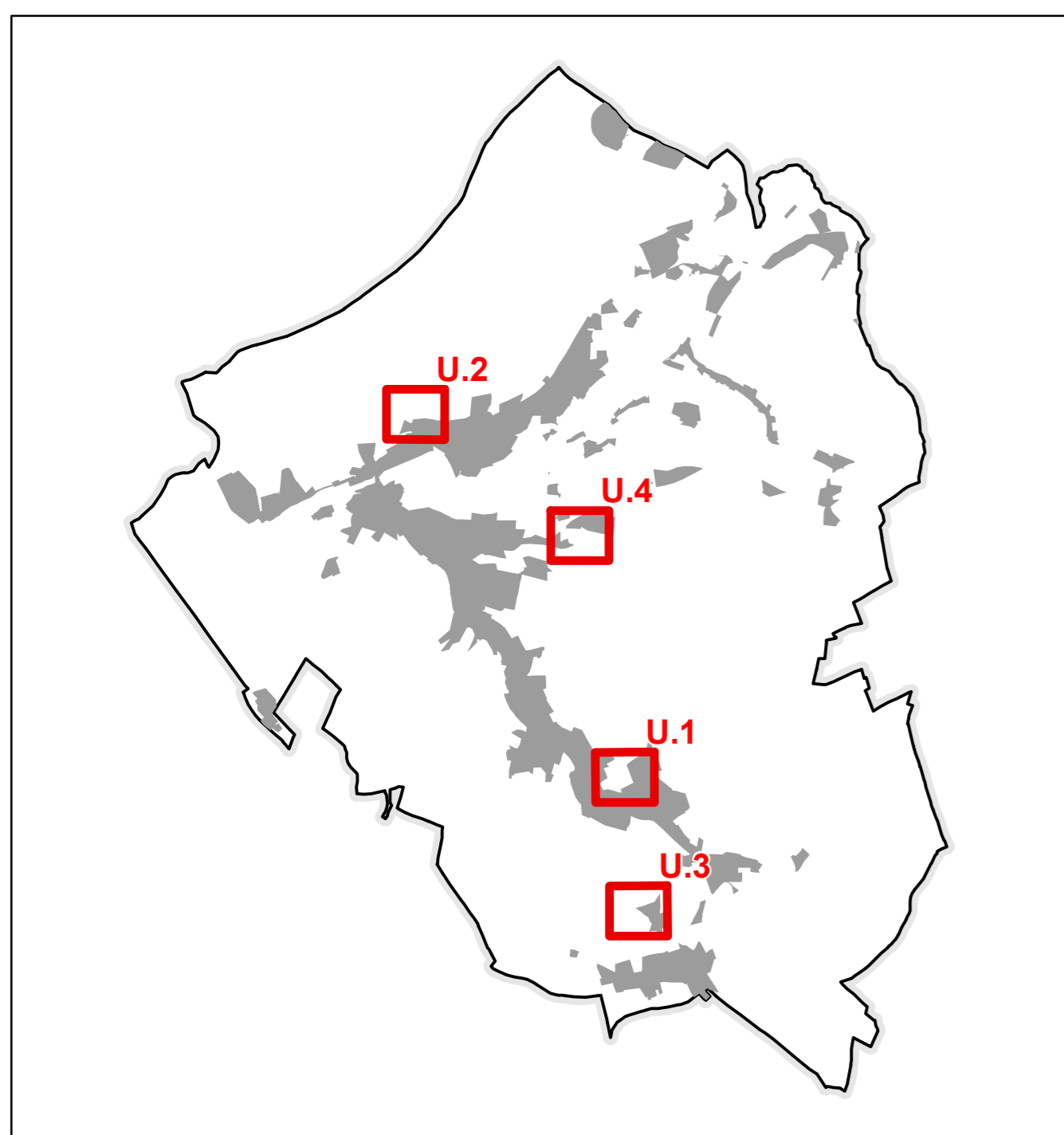
### ÚZEMÍ S PRVKY REGULAČNÍHO PLÁNU U.2



### ÚZEMÍ S PRVKY REGULAČNÍHO PLÁNU U.3



### ÚZEMÍ S PRVKY REGULAČNÍHO PLÁNU U.4



- LEGENDA**
- HRANICE ÚZEMÍ S PRVKY REGULAČNÍHO PLÁNU
  - ZASTAVITELNÉ PLOCHY
  - OCHRANNÁ A IZOLAČNÍ ZELENĚ
  - POZEMKY URČENÉ K PLNĚNÍ FUNKCE LESA
  - STAVEBNÍ HRANICE

<b>ZMĚNA Č. 3 ÚZEMNÍHO PLÁNU NEKOŘ</b>	
<b>NÁVRH – GRAFICKÁ ČÁST</b>	
NÁVRH PRO VEŘEJNÉ PROJEDNÁNÍ – 2024	
Objednatel:	Obec Nekoř
Pořizovatel:	Městský úřad Žamberk
Zhotovitel:	Institut regionálních informací, s.r.o.
Osoba oprávněná podle zvláštního právního předpisu k projektové činnosti ve výstavbě:	Ing. arch. Michal Hadlač
Číslo autorizace:	03 497
Projektant:	Mgr. Jakub Kura Mgr. Radmila Hadlačová
VÝKRES S PRVKY REGULAČNÍHO PLÁNU	
<small>Otisk autorizačního razítka</small> 1 : 1 000 <b>A4</b>	