

Hladiny vody v nádržích



Pastviny - Divoká Orlice

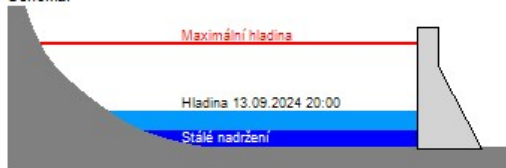
[Celková mapa povodí](#) | [Přehled měření](#) | [Objemy vody v nádržích](#)

Zobrazení:

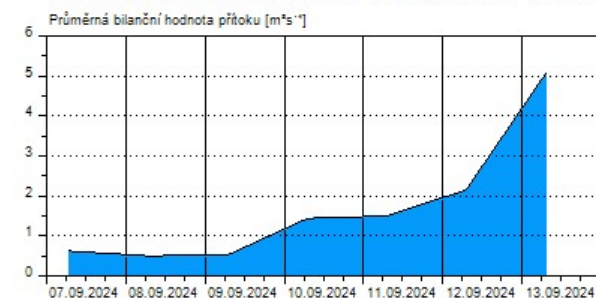
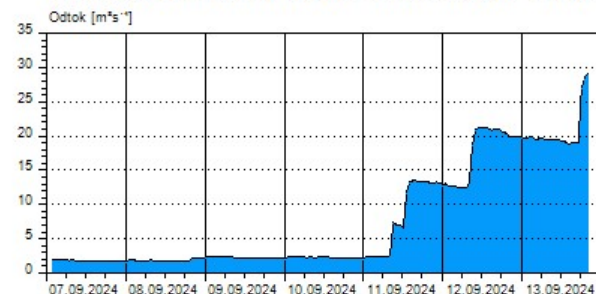
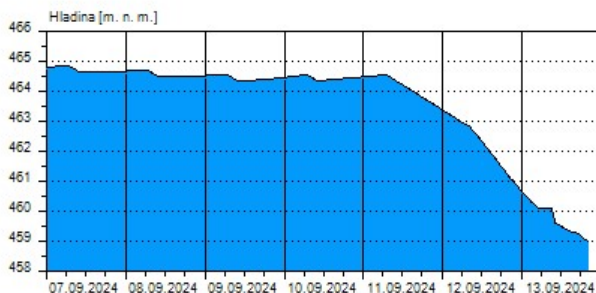
UPOZORNĚNÍ: Veškerá uváděná data jsou bez záruky

Pastviny	
Tok:	Divoká Orlice
Koruna hráze:	474,14 [m n.m.]
Kóta přelivu:	470,24 [m n.m.]
Maximální retenční hladina:	472,60 [m n.m.]
Hladina zásobního prostoru:	468,60 [m n.m.]
Hladina stálého nadržení:	454,60 [m n.m.]
Výškový systém:	Balt p.v.
Poznámka:	

Schéma:



[Přejít na bilanční data \(měsíc\)](#)



Datum	Hladina [m. n. m.]	Odtok [m³s ⁻¹]	QN
13.09.2024 20:00	459,00	29,18	
13.09.2024 19:00	459,06	28,53	
13.09.2024 18:00	459,15	27,01	
13.09.2024 17:00	459,26	18,89	
13.09.2024 16:00	459,28	19,04	
13.09.2024 15:00	459,32	18,97	
13.09.2024 14:00	459,37	18,78	
13.09.2024 13:00	459,42	19,15	
13.09.2024 12:00	459,48	19,18	
13.09.2024 11:00	459,55	19,52	
13.09.2024 10:00	459,62	19,46	
13.09.2024 09:00		19,50	
13.09.2024 08:00		19,41	
13.09.2024 07:00		19,50	
13.09.2024 06:00		19,72	
13.09.2024 05:00	460,08	19,59	
13.09.2024 04:00	460,18	19,50	
13.09.2024 03:00	460,29	19,95	
13.09.2024 02:00	460,41	19,78	
13.09.2024 01:00	460,53	19,71	
13.09.2024 00:00	460,65	19,82	
12.09.2024 23:00	460,78	19,96	
12.09.2024 22:00	460,91	19,92	
12.09.2024 21:00	461,04	19,91	
12.09.2024 07:00	462,88	12,45	
11.09.2024 07:00	464,54	2,38	
10.09.2024 07:00	464,55	2,30	
09.09.2024 07:00	464,55	2,33	
08.09.2024 07:00	464,69	1,85	
07.09.2024 07:00	464,84	1,85	

Tyto informace jsou dostupné i přes aplikaci pro mobilní telefony s OS Android - [Stavy nádrží](#)



Povodí Labe, státní podnik ©

Systém využívá i data z měřicích stanic



Českého hydrometeorologického ústavu ©

Aplikace vyrobena firmou MGE Data s.r.o. © 1996

2024

- 2024